HIDROMETEOROLOŠKA SLUŽBA FNRJ
Service Hydrométéorologique de la RFP de Yougoslavie

Godina VI Broj 2

MESEČNI METEOROLOŠKI IZVEŠTAJ

Bulletin Météorologique Mensuel

Februar 1954

LIBRARY
DEC 21 1954
WEATHER BUREAU

Izdaje Savezna Uprava Hidrometeorološke službe
BEOGRAD
1954

HIDROMETEOROLOŠKA SLUŽBA FNRJ
Service Hydrométéorologique de la RFP de Yougoslavie

Godina VI Broj 2

MESEČNI METEOROLOŠKI IZVEŠTAJ

Bulletin Météorologique Mensuel

Februar 1954

Izdaje Savezna Uprava Hidrometeorološke službe
BEOGRAD
1954

PREGLED VREMENA ZA MESEC FEBRUAR 1954 GOD.

Depresiona aktivnost koja je krajem meseca januara izazivala jake snežne padavine u svim našim krajevima produžila se i na početak februara.

Od 1.-7. iz Zapadnog Sredozemlja prešle su na Crno More tri depresije, uslovljavajući priticanje hladnog arktičkog vazduha iz Istočne Evrope u naše krajeve. Na Primorju su naizmenično duvali jak jugo i bura a u Podunavlju jaka košava. Znatnih padavina bilo je duž Primorja, dok su u unutrašnjosti one bile neznatne.

Već 7. usled pojačane ciklonske aktivnosti na Atlantiku, brzo je oslabio anticiklon u Zapadnoj i Srednjoj Evropi. Ciklonski poremećaji koji su preko Engleske, Francuske i Sardinije sa Atlantika dolazili u Istočno Sredozemlje, bili su bez naročitog uticaja na vreme u našim krajevima, gde se i dalje zadržavao istočno-evropski anticiklon. Od 11.-17. putanja ciklonskih poremećaja pomerila se nešto na istok; dve depresije stvorene na polarnom frontu sporo su se kretale od Djenove na jugoistok, uz obilno padanje kiše i snega u Sloveniji i duž Primorja. Temperature, koje su bile vrlo niske, u ovom periodu su nešto porasle.

17. počinje sa severoistoka ponovo prodiranje kontinentalnog arktičkog vazduha u naše krajeve, uz sneg i znatan pad temperature. Anticiklon, koji je ispred prodora arktičkog vazduha naglo oslabio u Južnoj i Istočnoj Evropi, posle prodora ponovo se proširuje na Balkan uspostavljajući istočni tip vremena, koji traje sve do 26. Ciklonski poremećaji kreću se sa Atlantika preko Zapadnog Sredozemlja i Grčke, izazivajući znatne padavine samo u južnim i jugoistočnim krajevima naše zemlje. Od 23.-26. istočno-evropski anticiklon proširio se na sve naše krajeve, te je nastupilo razvedravanje.

Od 26.-28. slabi anticiklon na Sredozemlju, a duboka depresija iznad Engleske sporo se pomera ka Istoku. Sa jugozapadnim i zapadnim vetrovima prodire u naše krajeve tropski vazduh izazivajući nagli porast temperature do iznad 10°C. Njen hladni front bio je zadržan u našim alpskim krajevima, gde je bilo padavina: kiše i snega.

"Mesečni bilten" -SUHMS-

Godina 1954, Februar

φ=45° 04'N λ=14° 31'E Gr

L J U B L J A N A

H_s=300 H_b=301,0 h_t=2,0 h_a=16,0 h_r=1,5

Date	P	T			U	e	N	I	D,F			R	W
Dan	Sred. dnev. vazd. pritisak mm Hg	Temperatura vazduha °C			Srednja dnevna			Insolacija broj sati h	V e t a r /0-12/ B			Padavine 7^h-7^h količina mm	Pojave
		Sred. dnev.	Max.	Min.	rel. vlaga %	prit. vod. pare	oblačnost /0-10/		7^h	14^h	21^h		
1	2	3	4	5	6	7	8	9	10	11	12	13	14
1	736,6	-11,4	-7,5	-16,1	75	1,4	4,0	4,5	- 0	SE 2	E 2	0,2	(≡)=
2	29,9	-8,1	-5,9	-10,9	78	1,9	9,0	0,0	ESE 5	E 4	SE 2	0,3	(≡) *
3	33,4	-8,4	-7,0	-10,3	81	2,0	10,0	0,0	SE 1	S 1	E 2	0,1	*
4	41,5	-7,6	-5,2	-9,7	80	2,1	9,3	0,0	- 0	ESE 3	E 1	0,1	(≡)=*
5	41,2	-8,2	-5,6	-11,8	77	1,9	10,0	0,0	- 0	ENE 1	SSE 1	0,0	(≡)*
6	36,2	-7,7	-6,7	-9,4	74	1,9	10,0	0,0	SE 1	SW 2	E 1	0,0	*
7	31,5	-7,9	-6,0	-8,8	80	2,0	10,0	0,0	- 0	NW 1	SE 1	0,8	*(≡)
8	29,4	-7,3	-4,0	-9,0	78	2,0	6,7	0,0	NE 1	- 0	- 0	1,1	(≡)=*
9	30,3	-8,2	-2,5	-13,6	87	2,2	4,0	0,2	- 0	- 0	- 0	0,0	≡≡≡V
10	31,0	-4,1	2,2	-11,0	78	2,6	7,7	2,7	- 0	- 0	- 0	-	≡≡≡V
11	29,4	-0,2	1,6	-3,1	89	4,1	10,0	0,0	- 0	- 0	- 0	-	≡●*co
12	31,1	0,4	1,2	-0,1	97	4,6	10,0	0,0	- 0	- 0	- 0	16,6	≡●,*
13	33,0	1,4	3,0	-0,1	93	4,7	10,0	0,0	- 0	- 0	- 0	22,2	≡●,
14	31,2	2,1	4,3	0,4	92	4,9	10,0	0,0	- 0	- 0	- 0	0,1	≡≡,
15	31,0	2,2	4,0	0,6	95	5,1	10,0	0,0	- 0	- 0	- 0	0,0	≡≡,●
16	32,0	1,6	2,9	0,7	87	4,5	10,0	0,0	- 0	S 2	SE 2	2,8	≡●,*
17	32,4	0,7	2,2	-0,6	80	3,8	9,3	0,0	- 0	SE 2	ESE 2	0,0	(≡)*
18	34,1	-3,6	-0,2	-5,4	71	2,5	5,7	5,3	SE 3	SE 2	ENE 1	0,0	(≡)=
19	35,5	-4,2	-2,0	-5,6	71	2,4	4,7	4,6	NE 1	ESE 3	E 1	-	*(≡)
20	37,6	-8,1	-3,0	-11,2	70	1,7	0,3	8,5	- 0	ENE 2	- 0	0,0	
21	42,6	-8,6	-4,2	-13,0	70	1,7	4,7	4,0	- 0	- 0	SE 1	0,0	*
22	43,8	-8,2	-1,2	-14,6	70	1,7	0,0	5,6	- 0	NNW 1	- 0	0,0	(≡)
23	41,7	-7,4	1,1	-13,8	65	1,7	0,0	5,0	- 0	- 0	- 0	-	(≡)=
24	39,6	-6,4	3,2	-14,5	72	2,0	0,0	8,0	- 0	- 0	- 0	-	(≡)=u
25	37,0	-1,6	6,1	-12,6	58	2,2	3,7	5,9	- 0	SW 3	W 2	-	(≡)
26	32,3	1,5	2,6	-0,3	86	4,4	10,0	0,0	- 0	- 0	- 0	-	(≡)≡●
27	30,3	5,8	10,0	1,0	81	5,5	8,7	2,1	- 0	SW 2	- 0	3,0	(≡)=●
28	31,5	6,5	11,3	2,0	81	5,8	9,7	3,8	- 0	- 0	SW 3	0,1	(≡)●
Sred vred.	734,5	-3,8	-0,2	-7,2	79	3,0	7,1	2,2	0,4	1,1	0,8	4,0	
Suma								60,2				47,4	
± △	-2,0	-4,4	-4,4	-4,4	-1	-1,0	+0,6	-	-0,8	-0,4	-0,4	-2,2	

"Mesečni bilten" - SUHMS-

Godina 1954, Februar

φ=45° 49'N λ=15° 59'E Gr

ZAGREB - GRIČ

H_s=157 H_b=162,5 h_t=6,0 h_a=23,2 h_r=2,0

Date	P	T			U	e	N	I	D,F			R	W
Dan	Sred. dnev. vazd. pritisak mm Hg	Temperatura vazduha °C			Srednja dnevna			Insolacija broj sati h	V e t a r /0-12/ B			Padavine 7^h-7^h količina mm	Pojave
		Sred. dnev.	Max.	Min.	rel. vlaga %	prit. vod. pare	oblačnost /0-10/		7^h	14^h	21^h		
1	2	3	4	5	6	7	8	9	10	11	12	13	14
1	750,5	-10,9	-9,1	-14,2	70	1,4	6,7	0,4	ENE 1	ENE 1	NNE 3	2,0	*≡=
2	43,2	-8,3	-7,5	-10,7	75	1,8	10,0	0,0	NE 3	NNE 3	NNE 3	3,0	*+
3	47,0	-7,9	-6,3	-9,3	76	1,9	10,0	0,0	NE 1	N 2	WSW 2	3,5	*=
4	55,1	-6,4	-4,4	-8,7	68	1,9	10,0	0,0	NNE 3	ENE 2	ENE 2	1,3	*=
5	54,8	-7,6	-5,5	-9,6	60	1,5	10,0	0,0	ENE 2	ESE 2	ENE 2	0,1	*
6	49,8	-7,3	-4,6	-9,8	60	1,6	6,7	4,5	ENE 2	ESE 3	ENE 2	-	*=
7	45,1	-8,4	-7,3	-9,5	80	2,0	10,0	0,0	E 1	ESE 2	NE 2	0,1	*
8	42,6	-6,7	-4,3	-9,6	71	2,0	10,0	0,0	SE 1	SSW 2	NNE 1	6,5	*≡=
9	43,2	-5,2	-1,5	-9,4	70	2,2	1,7	5,9	SW 1	SSW 1	ENE 2	0,0	≡=
10	44,2	-4,5	-2,3	-6,4	78	2,5	6,0	3,7	ENE 1	SE 2	NE 2	-	≡=
11	41,9	-0,6	2,9	-5,3	77	3,3	10,0	0,0	ENE 1	ENE 1	E 1	-	●≡=
12	44,1	0,1	0,7	-0,4	91	4,2	10,0	0,0	ENE 1	ENE 1	SSW 1	5,8	*≡=●
13	45,9	1,4	3,8	-1,5	85	4,3	8,3	4,3	SSW 1	SSE 2	ENE 1	5,0	*≡=
14	44,3	0,3	1,1	-1,2	94	4,4	10,0	0,0	ESE 1	SE 1	SE 1	0,0	*≡=
15	44,2	0,3	1,1	-0,6	93	4,3	10,0	0,0	SE 1	E 1	NE 1	0,4	≡
16	45,1	1,2	2,7	-0,1	82	4,1	10,0	0,0	E 1	SSW 1	ENE 1	-	*≡=
17	45,8	0,8	1,7	-3,1	72	3,5	10,0	0,0	NE 3	NE 3	NE 3	0,1	*=
18	48,1	-3,5	-2,1	-4,6	67	2,6	10,0	0,0	NE 2	ENE 2	NNE 2	0,1	*=
19	49,1	-4,9	-1,5	-8,5	64	2,1	4,3	6,4	ENE 2	ESE 1	NE 2	0,0	*=
20	51,5	-8,8	-5,9	-12,0	71	1,7	5,3	1,0	ENE 2	ENE 2	ENE 2	0,0	*=
21	56,1	-7,0	-3,9	-9,3	67	1,8	3,7	5,7	NNE 2	E 3	NE 2	0,0	*=
22	57,1	-7,0	-2,7	-11,4	68	1,8	0,0	6,6	NNE 1	SSE 2	ENE 1	0,0	≡=
23	54,8	-5,6	-1,2	-10,2	62	1,8	0,0	7,6	NNE 1	NE 3	ENE 1	-	≡=
24	52,8	-4,3	1,0	-10,6	53	1,7	0,0	9,0	W 1	SSW 2	ENE 1	-	≡=
25	49,4	-2,0	2,9	-8,3	61	2,4	1,0	6,9	N 1	SSW 1	WSW 2	-	≡=●
26	44,2	5,3	8,0	0,3	73	4,9	8,3	2,2	WSW 2	WSW 3	WNW 2	-	●≡=
27	42,7	8,3	11,1	4,1	69	5,7	8,0	3,7	WNW 2	SSW 4	WNW 2	1,5	●≡=
28	44,1	8,2	11,1	6,0	74	6,0	10,0	2,0	WNW 1	SW 2	NE 1	-	●≡=
Sred vred.	747,7	-3,2	-0,8	-6,2	72	2,8	7,1	2,5	1,5	2,0	1,7	2,3	
Suma								69,9				29,4	
± △	-1,5	-5,4	-6,1	-5,0	-3	-1,2	+0,7	-36,5	-	-	-	-14,2	

"Mesečni bilten" -SUHMS-

Godina 1954, Februar

O S I J E K

φ=45° 33'N λ=18° 41'E Gr

H_s=91 H_b=91,8 h_t=2,0 h_a=12,0 h_r=1,0

Date	P	T			U	e	N	I	D,F			R	W
Dan	Sred. dnev. vazd. pritisak mm Hg	Temperatura vazduha °C			Srednja dnevna			Insolacija broj sati h	Vetar /0-12/ B			Padavine 7^h-7^h količina mm	Pojave
		Sred. dnev.	Max.	Min.	rel. vlaga %	prit. vod. pare	oblačnost /0-10/		7^h	14^h	21^h		
1	2	3	4	5	6	7	8	9	10	11	12	13	14
1	756,9	-11,9	-9,0	-17,0	83	1,6	6,7		- 0	N 2	NE 2	2,7	∗ ⌐ ≡ ⊠
2	49,5	-8,9	-7,5	-12,0	88	2,1	10,0		NE 3	E 3	NNE 1	8,1	∗ ⊠
3	51,6	-7,7	-5,4	-10,2	88	2,3	10,0		WNW 2	N 3	N 1	8,1	∗ ⊠
4	61,6	-9,5	-7,3	-10,9	86	1,9	10,0		N 1	SE 1	ENE 2	1,4	⊠
5	61,9	-11,4	-6,4	-14,3	75	1,5	3,3		E 2	E 3	NE 1	-	⌐ ⊠
6	56,4	-10,6	-7,5	-18,9	72	1,5	3,3		- 0	ENE 2	- 0	-	⊠
7	52,2	-10,6	-8,0	-17,0	84	1,8	10,0		NE 2	E 3	ESE 2	-	⌐ ∗ ⊠
8	48,5	-6,2	-4,5	-8,8	88	2,6	10,0		N 2	NE 1	NE 1	3,5	∗ ⊠
9	50,2	-5,0	-3,2	-7,2	87	2,7	10,0		WNW 1	WSW 2	SE 3	0,3	≡ ⊠
10	51,1	-7,1	-2,0	-9,7	78	2,1	3,3		NE 1	NW 1	ESE 1	-	⌐ ⊠
11	49,5	-5,3	-0,6	-13,0	80	2,6	10,0		SE 2	E 3	E 2	-	⌐ ⊠
12	50,2	-0,8	1,8	-4,1	86	3,7	10,0		ENE 2	NNE 2	- 0	-	● ⊠
13	52,8	0,2	2,4	-2,2	82	3,8	6,3		SE 2	SE 3	E 2	0,0	⊠
14	51,1	-3,2	2,5	-8,9	84	3,1	0,0		- 0	NNE 1	- 0	-	⌐ ⊠
15	50,5	-4,3	1,0	-10,0	87	3,0	1,0		- 0	NNE 1	NE 2	0,2	≡V ⊠
16	51,0	-3,5	-0,5	-8,8	85	3,1	8,3		NNE 2	NE 2	NE 2	-	⌐ ⊠
17	51,6	-0,7	0,6	-2,0	93	4,1	10,0		E 3	NNE 2	NNW 2	1,1	∗ ⊠
18	54,7	-4,9	-1,4	-6,7	85	2,7	10,0		E 1	E 1	ESE 2	5,5	∗ ⊠
19	56,5	-9,0	-5,5	-12,6	74	1,7	3,3		SSE 2	ESE 2	E 2	1,7	⊠
20	58,0	-8,9	-7,5	-15,7	73	1,7	10,0		SE 2	ESE 2	E 1	-	∗ ⊠
21	62,5	-8,1	-5,8	-10,6	79	2,0	10,0		NE 1	ESE 2	- 0	0,0	∗ ⊠
22	63,1	-7,4	-2,6	-10,6	80	2,1	3,3		- 0	W 2	W 1	0,5	∗ ⌐ ⊠
23	60,9	-10,0	-4,7	-16,0	77	1,7	2,3		- 0	- 0	- 0	0,0	⌐ ⊠
24	59,5	-7,1	0,5	-15,0	72	1,9	0,0		- 0	SSW 2	ESE 2	-	⌐ ⊠
25	56,7	-6,1	0,2	-12,9	76	2,2	0,0		SE 1	SE 3	SE 2	-	⌐ ⊠
26	51,8	0,5	6,0	-8,6	76	3,7	4,0		SE 3	SE 2	SE 2	-	● ⊠
27	49,7	5,9	10,0	1,8	75	5,1	6,3		SW 2	SSW 2	SSW 2	1,1	⊠
28	51,6	7,4	11,7	3,0	75	5,7	10,0		S 1	S 1	SSE 2	-	⊠
Sred. vred.	754,3	-5,5	-1,9	-10,0	81	2,6	6,5		1,4	1,9	1,4	2,8	
Suma												34,2	
± △	-	-6,3	-7,1	-7,1	-5	-1,7	+0,2		-	-	-	-0,2	

"Mesečni bilten" -SUHMS-

Godina 1954, Februar

B E O G R A D

φ=44° 48'N λ=20° 28'E Gr

H_s=132 H_b=139,1 h_t=2,0 h_a=17,0 h_r=1,5

Date	P	T			U	e	N	I	D,F			R	W
Dan	Sred. dnev. vazd. pritisak mm Hg	Temperatura vazduha °C			Srednja dnevna			Insolacija broj sati h	Vetar /0-12/ B			Padavine 7^h-7^h količina mm	Pojave
		Sred dnev	Max.	Min	rel. vlaga %	prit. vod. pare	oblačnost /0-10/		7^h	14^h	21^h		
1	2	3	4	5	6	7	8	9	10	11	12	13	14
1	752,5	-10,1	-7,5	-12,8	87	1,9	10,0	0,0	- 0	NNE 2	ESE 5	4,8	∗ ≡ V ⊠
2	44,1	-10,1	-8,5	-11,0	81	1,7	10,0	0,0	ESE 6	SE 5	ESE 3	1,2	∗ ⊠
3	46,9	-9,2	-7,5	-11,9	86	2,0	10,0	0,0	WSW 2	SW 1	W 2	4,0	∗ ⊠
4	57,3	-9,4	-6,3	-10,8	75	1,8	6,7	0,0	- 0	SE 2	ESE 4	1,0	∗ ≡ ⊠
5	56,8	-10,2	-6,4	-11,5	66	1,4	1,3	6,7	SE 4	ESE 2	- 0	-	≡ ⊠
6	51,8	-11,4	-9,7	-16,2	80	1,5	10,0	0,0	NE 1	- 0	NE 1	-	≡ V ⊠
7	47,8	-8,4	-6,6	-11,4	80	1,9	9,3	0,0	ESE 2	SE 4	SE 4	-	∗ ≡ ⊠
8	43,8	-5,9	-4,6	-9,1	82	2,4	9,7	0,0	SE 5	SE 4	SE 3	1,2	∗ ⊠
9	46,4	-5,2	-2,0	-6,9	83	2,6	9,7	0,0	- 0	NNE 1	SE 3	3,5	∗ ⊠
10	46,5	-6,2	-2,5	-7,6	73	2,2	4,7	3,4	SE 4	SE 2	ESE 2	0,0	⊠
11	46,3	-2,8	0,6	-9,2	74	2,7	7,7	3,2	SE 4	SE 5	SE 4	-	⊠
12	45,9	-1,5	-0,3	-4,7	78	3,2	9,3	0,0	SE 6	SE 5	SSE 5	-	⊠
13	48,8	-0,8	2,4	-3,5	73	3,2	4,7	9,0	SE 5	SSE 5	SSE 5	-	⊠
14	46,7	-0,1	3,5	-2,4	71	3,3	1,3	9,4	SE 4	SE 4	SE 4	-	⊠
15	46,3	0,2	5,3	-3,6	78	3,7	3,3	8,3	ESE 1	SSE 2	- 0	-	≡ ⊠
16	46,4	-0,5	2,3	-4,9	86	3,7	9,3	1,1	- 0	ESE 3	SE 5	-	● ∗ ≡ V ⊠
17	46,7	-3,3	0,2	-4,4	92	3,4	10,0	0,0	ESE 5	ESE 3	ESE 4	1,4	∗ ⊠
18	49,6	-7,7	-4,2	-9,0	80	2,1	10,0	0,0	SE 5	SE 5	ESE 4	7,4	∗ ⊠
19	52,1	-10,0	-6,6	-11,1	67	1,5	3,0	8,5	ESE 4	ESE 5	ESE 5	0,2	⊠
20	53,5	-10,1	-8,9	-11,8	72	1,5	9,7	0,0	ESE 5	ESE 4	SE 3	-	∗ ⊠
21	57,7	-8,8	-8,0	-10,6	74	1,7	10,0	0,0	SE 5	ESE 4	ESE 2	0,1	∗ ⊠
22	58,3	-7,6	-5,9	-9,0	85	2,2	10,0	0,0	NW 1	W 3	WSW 2	3,2	∗ ⊠
23	55,7	-9,3	-7,3	-12,5	80	1,8	10,0	0,2	- 0	WNW 2	WNW 1	1,6	∗ ≡ ⊠
24	55,3	-7,0	-2,6	-10,4	73	2,0	6,0	0,5	WSW 2	WSW 1	SE 1	0,1	∗ ≡ V ⊠
25	52,9	-4,6	0,0	-10,9	69	2,2	0,7	8,5	SE 1	WNW 1	SE 2	0,0	≡ V ⊠
26	49,0	3,4	8,4	-7,3	57	3,1	3,7	8,4	SE 1	SSE 3	SSE 3	-	V ⊠
27	46,9	8,3	12,3	4,5	58	4,8	6,3	4,1	SSE 2	SSE 2	SSE 2	0,0	● ⊠
28	48,6	9,4	13,8	6,6	59	5,3	6,0	4,6	SE 2	SSE 2	SSE 3	-	⊠
Sred. vred.	750,0	-5,0	-2,0	-8,0	76	2,5	7,2	2,7	2,8	2,9	2,9	2,3	
Suma								75,9				29,7	
± △	-1,8	-6,1	-	-	-1,3	-1,5	+0,5	-	-	-	-	-0,1	

"Mesečni bilten" -SUHMS-
Godina 1954, Februar
φ=43° 42'N λ=18° 15'E Gr

B J E L A Š N I C A

H_s=2067 H_b=2070,4 h_t=3,0 h_s=11,0 h_r=1,5

Date	P	T			U	e	N	I	D,F			R	W
Dan	Sred. dnev. vazd. pritisak mm Hg	Temperatura vazduha °C			Srednja dnevna			Insolacija broj sati h	Vetar m/sek.			Padavine 7^h-7^h količina mm	Pojave
		Sred dnev.	Max.	Min.	rel. vlaga %	prit. vod. pare	oblačnost /0-10/		7^h	14^h	21^h		
1	2	3	4	5	6	7	8	9	10	11	12	13	14
1	583,5	-7,8	-4,8	-11,6	93	2,4	6,7	0,0	SW 10	NE 9	E 21	1,0	V≡*≪
2	76,1	-7,7	-2,6	-11,6	97	2,9	10,0	0,0	SE 21	S 13	NE 5	1,6	V≡≪
3	78,1	-21,0	-11,6	-23,6	82	0,7	10,0	0,0	N 17	N 17	N 13	-	V≡≪
4	87,1	-8,9	-4,9	-21,2	92	2,2	7,7	4,0	SE 6	S 17	SW 16	-	V≪≡
5	89,7	-4,6	-3,0	-8,0	96	3,1	10,0	0,0	SW 3	S 4	SE 7	-	V≡*△
6	84,7	-9,6	-3,8	-11,0	92	2,1	10,0	0,0	E 9	N 8	- 0	2,5	V≡△
7	82,2	-4,0	-2,4	-10,2	96	3,3	10,0	0,0	SW 15	SW 20	SW 19	0,0	V≡≪
8	81,4	-7,0	-4,2	-8,4	94	2,7	10,0	0,0	SW 13	- 0	N 8	2,3	V≡△≪
9	82,4	-8,6	-7,1	-11,3	90	2,1	6,0	8,4	N 6	- 0	SW 6	1,4	V≡=
10	84,5	-6,9	-2,4	-8,0	90	2,4	4,0	6,2	W 3	- 0	SW 3	-	V
11	84,4	-4,3	-3,0	-6,8	94	3,1	9,0	0,0	SW 9	SW 20	SW 22	-	V≡≪
12	85,1	-2,4	-2,0	-4,8	98	3,8	10,0	0,0	SW 32	SSW 27	SSE 25	-	V≡≪
13	89,2	-2,0	-0,3	-2,6	81	3,2	4,7	3,9	NE 4	ENE 6	NE 5	-	V≡
14	88,2	-1,7	-0,1	-3,8	83	3,4	1,0	10,3	- 0	W 3	SW 4	-	V
15	87,4	-2,3	-1,4	-4,3	100	3,8	10,0	0,0	SSW 14	S 16	S 19	-	V≡≪
16	86,2	-0,5	2,0	-3,2	100	4,2	10,0	0,0	S 17	S 15	SE 10	-	V≡≪△
17	81,9	-11,0	2,0	-14,0	93	2,1	10,0	0,0	SE 12	N 8	N 20	19,1	V≡≪*
18	80,1	-17,2	-13,5	-18,1	85	1,1	10,0	0,0	N 24	NNE 17	N 13	6,5	V≡≪
19	83,5	-12,4	-9,8	-18,1	83	1,4	6,0	5,9	NNE 13	NNE 7	E 5	-	V≪
20	85,8	-5,0	-3,8	-9,8	95	3,0	10,0	0,1	S 8	S 3	SSE 3	-	V*≡
21	88,4	-4,2	-1,4	-8,8	97	3,3	10,0	0,0	ESE 5	S 8	S 4	2,0	V≡*≪
22	88,8	-17,2	-3,0	-19,3	85	1,1	10,0	0,0	NE 4	N 7	N 7	1,0	V≡*≪
23	85,8	-19,2	-18,7	-20,2	83	0,9	10,0	0,0	N 13	N 7	N 16	0,9	V≡≪
24	89,1	-13,0	-11,6	-19,0	78	1,3	3,3	9,0	N 7	N 6	N 2	1,4	V≡≪*
25	90,8	-5,5	-4,0	-12,0	84	2,6	0,0	10,4	S 3	NW 3	SW 13	0,0	V≪
26	89,3	-7,4	-6,0	-10,4	93	2,4	10,0	0,0	SW 15	SW 16	SW 18	-	V≡≪
27	88,2	-3,7	-3,2	-6,3	100	3,5	10,0	0,0	SSW 9	SSW 26	S 34	0,5	V≡≪≪
28	88,0	-3,2	-3,0	-3,8	100	3,6	10,0	0,0	S 39	S 35	S 46	0,6	V≡≪
Sred. vred.	585,4	-7,8	-4,6	-11,1	91	2,6	8,2	2,1	11,8	11,4	13,0	3,1	
Suma								58,2				40,8	
±△	-3,2	0,1	1,4	-1,1	4	-0,2	1,1	-	-	-	-	-107,3	

"Mesečni bilten" -SUHMS-
Godina 1954, Februar
φ=43° 52'N λ=18° 26'E Gr

S A R A J E V O

H_s=630 H_b=637,0 h_t=2,0 h_s=20,0 h_r=1,2

Date	P	T			U	e	N	I	D,F			R	W
Dan	Sred. dnev. vazd. pritisak mm Hg	Temperatura vazduha °C			Srednja dnevna			Insolacija broj sati h	Vetar /0-12/ B			Padavine 7^h-7^h količina mm	Pojave
		Sred dnev.	Max.	Min.	rel. vlaga %	prit. vod. pare	oblačnost /0-10/		7^h	14^h	21^h		
1	2	3	4	5	6	7	8	9	10	11	12	13	14
1	703,8	-13,5	-10,5	-18,4	80	1,3	6,7	0,0	E 1	SE 1	SE 1	1,2	≡*
2	695,8	-12,4	-6,0	-14,0	88	1,6	10,0	0,6	SW 2	W 2	S 2	7,5	≡*
3	700,6	-10,6	-3,6	-13,5	87	1,8	7,7	0,0	SW 1	W 2	NE 2	5,3	≡*
4	08,7	-8,8	-5,5	-13,2	84	1,9	9,3	2,6	E 2	SW 1	W 2	0,5	=•
5	08,5	-7,8	-4,0	-11,0	85	2,2	10,0	0,4	- 0	W 1	W 2	0,1	=*
6	03,8	-8,6	-5,5	-9,8	90	2,2	10,0	0,0	W 2	W 1	W 2	1,7	=*
7	00,2	-7,8	-4,2	-11,0	88	2,2	7,7	0,0	- 0	W 2	- 0	1,1	=**
8	697,2	-4,4	-0,6	-8,6	84	2,8	10,0	0,0	- 0	W 1	WNW 3	2,6	=**
9	99,9	-4,7	-1,4	-6,5	84	2,8	9,0	0,0	NW 2	SW 1	ENE 1	0,3	=*
10	701,0	-3,9	2,7	-7,8	82	2,8	3,3	4,8	NE 1	SW 1	E 2	-	=
11	01,3	0,1	4,2	-9,0	86	3,9	10,0	0,8	ESE 1	- 0	E 2	-	=•
12	00,5	5,5	9,2	3,4	80	5,6	10,0	0,8	E 4	E 2	ENE 2	2,4	••
13	02,9	3,2	8,5	0,0	85	5,0	5,7	3,2	- 0	E 1	E 2	0,7	=
14	02,0	0,2	7,0	-6,8	83	3,8	4,0	5,8	E 2	N 1	E 2	-	=
15	01,9	3,6	10,5	-2,4	73	4,2	6,7	2,2	ESE 4	- 0	E 2	-	=•
16	00,6	2,2	7,6	0,5	91	5,0	8,0	0,2	SSW 2	SSW 1	N 2	0,2	=•,
17	699,6	-4,0	1,0	-5,3	94	3,3	10,0	0,0	WNW 2	W 2	W 2	13,0	=*
18	701,4	-6,7	-2,2	-8,2	76	2,2	7,3	0,0	WNW 2	ENE 3	ENE 2	17,6	*
19	03,4	-9,9	-5,7	-13,5	72	1,5	4,3	6,0	E 3	SW 1	E 4	0,5	=•
20	04,6	-9,3	-5,3	-13,2	79	1,8	9,3	1,3	SE 1	SW 1	NW 2	-	=*
21	09,3	-10,6	-6,6	-13,0	85	1,8	10,0	0,0	NW 2	WNW 1	NW 2	1,6	=*
22	11,4	-11,2	-7,6	-12,0	87	1,8	6,7	0,0	WNW 2	W 1	N 1	1,8	=*
23	08,9	-10,5	-7,7	-14,5	83	1,7	10,0	0,0	- 0	NW 2	NW 2	0,2	=*
24	09,0	-6,7	-2,0	-9,9	82	2,2	3,3	7,2	- 0	SW 1	S 1	1,3	=*
25	08,3	-4,2	2,0	-12,8	71	2,3	0,0	10,2	E 2	SW 1	SSW 1	-	=
26	06,1	2,2	8,6	-7,5	70	3,6	8,7	4,3	E 2	S 2	S 3	-	=
27	04,5	7,5	10,8	3,0	64	5,0	3,3	6,7	SW 1	SSW 3	WNW 1	-	≪
28	05,5	8,8	10,4	3,4	55	4,6	7,7	2,6	S 5	S 3	S 5	-	≪
Sred. vred.	703,6	-4,4	0,1	-8,3	81	2,9	7,4	2,1	1,6	1,4	2,0	3,1	
Suma								59,4				59,6	
±△	-3,2	-4,6	-4,2	-5,0	+6	-0,9	+1,0	-	+0,8	+0,2	+0,9	+4,8	

"Mesečni bilten" -SUHMS-

Godina 1954, Februar

S P L I T

φ=43° 31'N λ=16° 26'E Gr

H_s=122 H_b=128,0 h_t=6,5 h_s=12,3 h_r=1,1

Date	P	T			U	e	N	I	D,F			R	W
Dan	Sred. dnev. vazd. pritisak mm Hg	Temperatura vazduha °C			Srednja dnevna			Insolacija broj sati h	Vetar /0-12/ B			Padavine 7^h-7^h količina mm	Pojave
		Sred. dnev.	Max.	Min.	rel. vlaga %	prit. vod. pare	oblačnost /0-10/		7^h	14^h	21^h		
1	2	3	4	5	6	7	8	9	10	11	12	13	14
1	741,3	3,4	7,6	-0,3	65	3,8	9,3	0,0	NE 3	NE 5	NE 8	-	≠●
2	33,0	1,1	6,5	-1,2	74	3,9	10,0	0,0	E 7	NE 4	NE 6	5,5	≠●*△
3	41,7	-0,6	3,0	-2,5	48	2,1	6,3	2,3	NE 7	NE 5	NE 7	3,0	≠
4	52,1	1,0	2,7	-2,5	47	2,3	5,7	4,2	NE 2	NE 4	NE 4	-	≠*
5	50,1	4,6	5,6	0,9	75	4,7	10,0	0,0	ENE 3	NE 3	NE 4	0,0	●
6	45,5	6,2	9,3	4,2	65	4,8	10,0	1,1	NE 3	NE 2	NE 2	9,2	●
7	44,1	4,8	5,9	3,7	69	5,1	8,7	0,2	NE 3	NE 3	NE 3	-	●R▲
8	40,7	6,6	10,2	3,4	72	5,3	4,0	8,4	NE 3	NW 2	NW 2	11,1	●
9	43,7	6,0	9,4	3,4	51	3,6	3,7	8,6	NE 4	- 0	NNE 3	0,0	
10	45,5	6,0	9,0	3,2	57	4,0	6,0	2,5	NE 3	- 0	NE 2	-	
11	45,3	8,2	9,4	4,5	78	6,3	10,0	0,0	NE 3	SE 6	SE 6	-	●≠
12	43,4	10,6	10,8	8,7	82	7,9	10,0	0,0	SE 7	SE 7	SE 5	9,6	●≠
13	46,4	11,3	14,8	9,1	76	7,7	3,3	9,2	NE 2	SW 3	SE 2	6,5	●
14	46,6	10,8	13,2	8,0	80	7,8	8,3	3,0	NE 2	SE 3	SE 3	-	
15	45,4	10,4	13,5	10,2	79	7,7	9,7	1,6	E 5	SE 5	SE 5	-	●
16	42,9	10,2	12,2	7,2	75	7,1	10,0	0,3	NE 3	SE 3	NE 3	17,5	●
17	37,3	7,1	10,9	3,6	55	4,3	10,0	0,0	NE 3	NE 8	NE 8	6,6	●≠
18	39,8	4,6	7,4	3,6	42	2,7	6,7	5,3	NE 8	NE 6	NE 6	0,5	≠
19	44,6	4,4	8,8	2,2	47	3,1	6,3	9,0	NE 2	S 3	NE 2	-	≠
20	46,8	5,2	7,9	1,6	58	3,8	10,0	2,4	NE 3	SE 2	NE 2	-	
21	50,1	2,8	6,8	-0,3	67	3,9	8,7	0,2	NE 4	- 0	NE 6	-	*≠
22	51,9	0,4	2,5	-1,5	44	2,1	3,3	4,9	NE 6	NE 7	NE 7	5,2	*≠R
23	51,4	-0,2	1,2	-2,3	37	1,6	0,0	9,8	NE 7	NE 6	NE 7	-	≠
24	52,8	5,0	8,5	-0,8	47	3,0	0,0	9,8	NE 4	SW 2	NE 2	-	≠
25	54,4	6,5	10,0	1,5	59	4,4	0,7	9,3	NE 3	NE 3	NE 3	-	
26	51,5	9,0	9,9	5,7	76	6,4	10,0	0,1	E 3	SE 5	SE 6	-	≠
27	49,3	11,5	13,8	8,2	75	7,6	7,0	6,9	ESE 4	SE 4	SE 4	3,4	
28	50,3	12,3	14,4	10,2	74	8,0	7,0	6,5	SE 4	SE 5	SE 6	-	≠
Sred. vred.	746,0	6,0	8,8	3,3	63	4,8	7,0	3,7	4,0	3,8	4,4	7,1	
Suma								105,6				78,1	
±△													

"Mesečni bilten" -SUHMS-

Godina 1954, Februar

M O S T A R

φ=43° 20'N λ=17° 49'E Gr

H_s=99 H_b=107,5 h_t=2,0 h_s=17,6 h_r=1,1

Date	P	T			U	e	N	I	D,F			R	W
Dan	Sred. dnev. vazd. pritisak mm Hg	Temperatura vazduha °C			Srednja dnevna			Insolacija broj sati h	Vetar /0-12/ B			Padavine 7^h-7^h količina mm	Pojave
		Sred. dnev.	Max.	Min.	rel. vlaga %	prit. vod. pare	oblačnost /0-10		7^h	14^h	21^h		
1	2	3	4	5	6	7	8	9	10	11	12	13	14
1	745,7	-1,2	1,8	-6,0	67	2,8	10,0	0,0	NE 7	NNE 6	NNE 8	0,0	*┼≠
2	38,2	-4,6	0,4	-8,0	82	2,4	10,0	0,0	NE 8	NNE 7	NNW 8	0,9	*┼≠
3	44,5	-3,2	0,0	-6,6	52	1,7	8,0	3,0	NE 8	NNE 8	NNE 5	0,0	≠
4	54,8	-1,8	-0,4	-5,6	49	1,8	9,0	2,9	N 7	N 5	NNE 5	-	*≠
5	53,7	0,0	1,9	-3,2	65	2,9	10,0	0,1	NNE 7	NNE 6	NNE 6	0,0	△≠
6	47,7	2,8	5,3	-1,7	56	3,2	10,0	2,6	NNE 6	N 6	NNE 4	1,4	*≠
7	47,2	0,1	2,8	-2,4	81	3,6	10,0	0,0	NNW 4	NW 1	W 2	-	*≠
8	42,9	3,1	8,6	-0,2	85	5,0	5,0	4,5	NNE 2	WNW 2	NW 2	7,9	●
9	45,8	2,6	5,6	0,4	64	3,6	3,7	8,4	NNE 5	NNE 3	N 3	2,3	≠
10	48,0	1,8	6,1	-1,2	65	3,4	4,7	4,1	N 4	N 2	N 1	-	
11	49,3	1,8	3,7	-2,4	76	3,9	10,0	0,0	NNW 3	NW 2	W 1	-	●
12	47,1	5,9	7,2	1,1	96	6,5	10,0	0,0	WNW 1	WSW 2	W 3	6,7	●
13	48,3	7,2	14,8	4,1	76	6,0	1,7	7,9	NNW 2	WSW 2	N 2	7,4	
14	49,1	6,5	11,3	1,8	78	5,7	10,0	0,7	N 3	SW 2	N 2	-	
15	48,9	5,8	7,8	3,6	90	6,2	10,0	0,0	WNW 2	WNW 4	N 2	-	●
16	46,3	6,2	7,4	4,7	92	6,6	10,0	0,0	NW 3	NNW 3	NNE 4	17,6	●≠
17	41,6	3,9	6,6	2,1	76	4,6	10,0	0,0	NNE 5	N 8	NNE 8	36,0	●*≠
18	42,9	1,7	4,3	0,2	48	2,5	7,3	0,3	NNE 8	NE 10	NNE 9	8,7	≠
19	47,2	0,6	2,9	-2,0	44	2,1	9,7	0,0	N 8	N 6	N 6	-	≠
20	49,6	0,9	2,6	-2,8	51	2,4	10,0	0,0	NE 6	NNE 5	NNE 6	-	≠
21	53,0	-0,6	2,3	-3,5	62	2,6	10,0	0,0	NNE 6	N 7	N 7	0,0	△*≠
22	55,1	-1,4	0,0	-3,5	45	1,8	6,3	0,5	N 8	NNW 8	N 7	0,0	≠
23	53,5	-1,2	0,6	-4,4	44	1,7	2,7	8,7	N 7	ENE 9	N 7	-	≠
24	54,6	3,2	6,8	-2,0	44	2,5	0,3	9,7	N 6	NNE 4	NNE 4	-	≠
25	56,3	3,0	10,2	-2,6	56	3,1	0,0	0,0	NNE 2	ESE 1	NNE 1	-	
26	55,2	1,8	3,3	-2,9	84	4,3	10,0	0,0	NNE 2	- 0	N 1	-	△●
27	52,0	8,4	14,3	1,9	84	6,8	8,7	2,3	W 2	NNW 1	SW 2	1,1	
28	53,1	11,4	14,0	7,5	70	7,0	10,0	0,0	SW 2	ESE 4	ESE 4	-	●≠
Sred. vred.	749,0	2,3	5,4	-1,2	67	3,8	7,8	2,0	4,8	4,4	4,3	9,0	
Suma								55,7				90,0	
±△	-7,8	-3,8	-5,2	-4,1	6	-0,7	2,3	-	2,8	2,3	2,5	-31,2	

"Mesečni bilten" -SUHMS-

Godina 1954, Februar

φ=43° 17'N λ=20° 48'E Gr

K O P A O N I K

H_s=1710 H_b= - h_t=2,0 h_a=6,0 h_r=1,5

Date	P	T			U	e	N	I	D,F			R	W
Dan	Sred. dnev. vazd. pritisak mm Hg	Temperature vazduha °C			Srednja dnevna			Insolacija broj sati h	Veter /0-12/ B			Padavine 7^h-7^h količina mm	Pojave
		Sred dnev.	Max.	Min.	rel. vlaga %	prit. vod. pare	oblačnost /0-10/		7^h	14^h	21^h		
1	2	3	4	5	6	7	8	9	10	11	12	13	14
1		-7,4	-3,3	-10,0	100	2,5	8,7		- 0	ESE 3	ESE 4	1,0	☩ * ⩓ ▣
2		-10,2	-4,8	-12,3	100	2,1	10,0		E 6	SE 5	E 7	1,8	⩓ ☩ ☩ ⩓ ▣
3		-19,4	-11,7	-23,0	100	0,8	10,0		NNE 2	- 0	ENE 1	0,6	* ≡ ≡ ▣
4		-13,9	-10,0	-19,0	100	1,3	8,0		E 5	S 1	- 0	-	☩ ▣
5		-5,2	-2,3	-12,1	92	3,0	8,7		ESE 1	SE 2	SSE 1	-	* ▣
6		-9,0	-4,4	-11,3	100	2,3	10,0		E 4	- 0	- 0	0,3	* ≡ ▣
7		-6,0	-3,8	-11,6	100	2,8	10,0		WSW 1	S 4	SSE 4	8,4	* ≡ ▣
8		-4,8	-3,8	-6,4	100	3,1	10,0		SSE 4	SE 5	SSE 4	1,7	* ☩ ≡ ▣
9		-9,8	-3,9	-12,9	96	2,2	7,3		- 0	- 0	- 0	2,9	* ≡ ≡ ▣
10		-9,6	-4,8	-12,4	89	2,1	6,3		SW 1	W 1	- 0	0,0	▣
11		-3,9	-1,7	-12,7	91	2,9	8,3		- 0	SW 2	SSW 1	-	⊕ ⩔ ▣
12		-0,9	0,4	-4,2	99	4,2	9,7		SSE 4	SSE 3	- 0	-	* ▣
13		-5,4	1,9	-8,7	82	2,4	2,0		E 1	ENE 2	- 0	0,0	▣
14		-5,0	2,2	-9,3	77	2,1	0,0		- 0	SW 1	- 0	-	▣
15		-3,4	2,1	-8,6	90	3,2	5,0		- 0	WSW 1	- 0	-	▣
16		-1,0	0,2	-5,3	99	4,2	9,3		SSE 3	SSE 1	SSE 2	-	* ≡ ▣
17		-4,0	-0,2	-6,7	100	3,6	10,0		SSE 5	SE 4	ESE 4	5,8	* ☩ ≡ ▣
18		-13,5	-5,9	-15,5	100	1,6	10,0		ENE 6	- 0	E 2	1,1	* ☩ ≡ ⩓ ▣
19		-12,9	-11,4	-16,5	100	1,5	9,7		E 2	E 1	- 0	4,2	* ≡ ≡ ▣
20		-6,0	-3,6	-11,9	100	2,8	9,7		- 0	- 0	SSE 2	1,0	* ≡ ≡ ▣
21		-8,2	-5,2	-9,3	100	2,4	9,3		SSE 5	SSE 4	E 2	0,0	* ☩ ☩ ≡ ▣
22		-12,8	-8,6	-15,4	100	1,6	10,0		E 1	ENE 1	ENE 2	0,8	* ≡ ▣
23		-13,1	-11,6	-15,3	100	1,5	9,7		NE 2	ENE 1	ENE 3	0,0	* ☩ ≡ ≡ ▣
24		-10,2	-9,0	-15,1	100	1,9	7,7		ENE 3	- 0	- 0	0,3	* ≡ ▣
25		-5,6	1,0	-12,0	81	2,0	0,0		NNE 1	WSW 1	SW 1	0,0	▣
26		-5,2	-2,6	-10,9	82	2,4	4,3		SW 1	WSW 2	WSW 1	-	* ≡ ▣
27		-1,8	0,3	-5,5	99	3,9	8,3		SW 2	SW 4	SW 2	0,0	▣
28		-1,0	1,4	-2,5	100	4,3	7,3		SW 1	WSW 2	SW 3	0,0	≡ ⩓ ▣
Sred. vred.		-7,5	-3,7	-11,3	96	2,5	7,8		2,2	1,8	1,6	2,3	
Suma												29,9	
± △													

"Mesečni bilten" -SUHMS-

Godina 1954, Februar

φ=43° 20'N λ=21° 54'E Gr

N I Š

H_s=202 H_b=202,6 h_t=2,0 h_a=10,0 h_r=1,5

Date	P	T			U	e	N	I	D,F			R	W
Dan	Sred. dnev. vazd. pritisak mm Hg	Temperature vazduha °C			Srednja dnevna			Insolacija broj sati h	Veter /0-12/ B			Padavine 7^h-7^h količina mm	Pojave
		Sred. dnev.	Max.	Min.	rel. vlaga %	prit. vod. pare	oblačnost /0-10/		7^h	14^h	21^h		
1	2	3	4	5	6	7	8	9	10	11	12	13	14
1	745,3	-7,9	-6,9	-9,0	74	1,8	10,0	0,0	- 0	NE 2	NE 6	3,7	⩓ * ☩ ▣
2	36,5	-11,9	-7,2	-13,5	77	1,5	10,0	0,0	NE 7	ENE 7	NE 8	1,3	☩ ☩ ▣
3	40,7	-11,1	-8,3	-13,5	75	1,5	10,0	0,0	WNW 3	WNW 2	- 0	1,8	⩓ ▣
4	51,6	-10,9	-6,9	-16,5	72	1,5	8,7	0,7	- 0	W 1	- 0	0,9	= ▣
5	51,1	-8,5	-4,7	-16,1	67	1,6	7,3	4,1	SW 1	E 1	- 0	-	▣
6	45,1	-10,7	-8,4	-11,8	80	1,7	10,0	0,0	- 0	NW 2	- 0	1,4	* ↔ ▣
7	43,9	-9,1	-7,2	-12,0	83	1,9	10,0	0,0	E 1	W 2	WNW 1	4,5	* ▣
8	38,3	-4,1	-3,2	-8,5	78	2,6	10,0	0,0	NE 5	NE 6	NE 6	5,7	* ☩ ⩓ ▣
9	41,0	-6,4	-3,0	-7,5	76	2,2	10,0	0,0	- 0	NW 2	E 1	4,7	* ▣
10	42,3	-7,6	-2,9	-12,5	78	2,1	9,7	0,8	- 0	- 0	SE 1	0,9	= ▣
11	43,6	-1,8	2,4	-9,0	77	3,1	7,7	4,5	SSW 1	E 1	NE 1	-	▣
12	43,3	-1,5	1,4	-3,1	76	3,2	4,7	1,9	ENE 4	ENE 4	ENE 4	-	⩓ ▣
13	45,0	-1,2	1,9	-3,9	74	3,2	4,3	5,9	ENE 2	NE 3	NE 2	0,0	= ▣
14	43,0	-3,7	-0,6	-11,6	85	2,9	3,3	5,6	WNW 1	- 0	ESE 2	-	= ≡ ≡ ▣
15	42,6	-2,8	2,4	-9,5	83	3,1	2,0	8,5	- 0	WNW 1	- 0	-	= ▣
16	41,7	0,2	2,8	-4,9	85	3,9	7,7	0,5	E 1	ENE 2	ENE 3	-	● △ * ⩓ ▣
17	38,8	-3,0	1,5	-4,5	85	3,2	10,0	0,0	NE 5	NE 6	NE 5	9,9	* ⩓ ☩ ▣
18	41,4	-9,2	-4,0	-10,4	76	1,8	10,0	0,0	NE 4	ENE 2	SW 1	5,3	* ☩ ▣
19	45,2	-8,2	-6,8	-11,0	70	1,7	10,0	0,0	SE 1	NE 2	NE 3	6,2	* ▣
20	46,6	-8,4	-7,0	-9,8	74	1,8	10,0	0,0	NE 5	NE 4	NE 3	1,5	* ▣
21	50,1	-7,6	-3,5	-9,1	75	2,0	10,0	0,0	NE 6	NNE 2	S 1	1,6	* ☩ ⩓ ▣
22	51,6	-7,8	-6,8	-10,9	79	2,0	10,0	0,0	NW 1	NW 3	NW 4	3,3	* ▣
23	48,5	-7,1	-5,9	-7,9	79	2,1	10,0	0,0	NW 4	NW 4	NW 4	1,0	* ▣
24	49,9	-7,4	-3,7	-8,7	79	2,2	10,0	0,9	NW 2	NW 2	- 0	0,0	* ▣
25	49,1	-10,2	-2,8	-15,6	81	1,7	0,7	6,4	- 0	- 0	- 0	0,0	= ▣
26	46,7	-6,2	-0,3	-15,6	76	2,2	1,7	6,7	- 0	- 0	- 0	-	= ▣
27	44,6	2,2	8,1	-5,3	76	4,1	8,3	5,8	E 1	- 0	- 0	-	= ▣
28	46,2	2,7	8,8	1,0	83	4,8	6,0	3,9	- 0	- 0	- 0	0,0	● = ▣
Sred. vred.	744,8	-6,0	-2,5	-9,7	78	2,4	7,9	2,0	2,0	2,2	2,0	3,4	
Suma								56,2				53,7	
± △													

"Mesečni bilten" -SUHMS-
Godina 1954, Februar
φ=42° 26'N λ=19° 17'E Gr

T I T O G R A D

H_s=53 H_b=53,6 h_t=2,0 h_a=10,0 h_r=1,2

Date	P	T			U	e	N	I	D,F			R	W
Dan	Sred. dnev. vazd. pritisak mm Hg	Temperatura vazduha °C			Srednja dnevna			Insolacija broj sati h	Vetar /0-12/ B			Padavine 7^h-7^h količina mm	Pojave
		Sred. dnev.	Max.	Min.	rel. vlaga %	prit. vod. pare	oblačnost /0-10/		7^h	14^h	21^h		
1	2	3	4	5	6	7	8	9	10	11	12	13	14
1	749,7	1,0	2,2	0,2	90	4,5	10,0	0,0	NW 1	NW 2	- 0	28,7	=,*
2	41,8	1,6	4,0	0,3	96	5,0	10,0	0,0	SSE 1	NE 2	- 0	10,2	•,v
3	49,3	-3,9	1,7	-6,2	42	1,2	9,3	0,0	NNE 8	NNE 9	NE 8	16,1	
4	60,2	-1,4	3,0	-5,0	64	2,5	6,0	2,1	- 0	SW 2	- 0	-	
5	59,4	-0,8	0,9	-3,0	82	3,5	10,0	0,0	- 0	- 0	- 0	-	=,*
6	52,7	0,4	1,5	-1,0	95	4,5	10,0	0,0	- 0	- 0	- 0	25,0	•,*,≡
7	53,2	0,5	2,0	-0,6	93	4,4	10,0	0,0	- 0	- 0	- 0	3,4	•,*,≡
8	48,1	1,0	3,0	0,0	96	4,8	10,0	0,0	- 0	- 0	- 0	24,4	•,,≡
9	50,6	-0,2	1,6	-1,0	94	4,2	9,7	0,0	- 0	- 0	- 0	7,0	≡
10	52,9	0,9	3,3	-1,8	91	4,4	8,7	0,0	- 0	- 0	- 0	-	≡
11	54,9	1,6	3,2	-3,0	90	4,6	10,0	0,0	- 0	- 0	- 0	-	, =
12	52,9	2,1	4,2	0,3	95	5,2	10,0	0,0	- 0	- 0	- 0	0,9	, ≡
13	53,9	2,1	6,1	-0,6	92	5,1	3,7	9,7	- 0	S 1	- 0	3,0	≡
14	54,5	3,3	10,5	-2,2	85	5,0	0,0	8,3	N 1	S 1	- 0	-	
15	54,6	5,3	9,0	-0,6	86	5,7	10,0	0,0	- 0	- 0	- 0	0,0	,•
16	52,1	6,2	8,2	4,2	97	7,0	10,0	0,0	- 0	- 0	- 0	13,7	,=•
17	44,6	6,4	8,0	4,0	82	6,1	10,0	0,0	- 0	NW 1	NNE 7	22,3	•
18	46,7	1,2	4,8	-0,5	43	2,2	10,0	0,0	NNE 7	NNE 7	NNE 5	9,8	
19	52,5	-0,4	1,8	-0,8	65	2,8	10,0	0,0	NNE 4	S 2	S 1	-	*
20	55,0	0,2	0,9	-1,0	94	4,3	10,0	0,0	S 1	- 0	- 0	0,0	*,
21	57,6	0,9	2,5	0,2	94	4,6	10,0	0,0	- 0	- 0	- 0	5,4	*
22	58,8	0,2	2,8	-0,9	48	2,2	7,7	0,6	N 4	NE 4	NE 5	2,8	
23	56,9	0,4	2,5	-0,8	39	1,8	8,7	0,0	NE 5	NE 4	NE 6	-	
24	58,9	3,2	8,0	0,0	45	2,6	3,7	9,3	NE 5	NE 4	- 0	-	⌴
25	61,4	1,6	8,8	-4,0	73	3,7	0,0	10,1	- 0	SE 1	- 0	-	⌴
26	60,9	3,6	7,3	-0,4	79	4,6	7,7	2,8	- 0	- 0	- 0	-	•
27	58,9	5,4	6,2	3,2	97	6,4	10,0	0,0	NW 1	- 0	- 0	6,6	•,
28	59,7	8,5	12,2	5,2	94	7,9	10,0	0,0	- 0	- 0	- 0	14,4	,•
Sred. vred.	754,0	1,8	4,6	-0,6	80	4,3	8,4	1,5	1,4	1,4	1,1	12,1	
Suma								42,9				193,7	
± △													

"Mesečni bilten" -SUHMS-
Godina 1954, Februar
φ=41° 58'N λ=21° 28'E Gr

S K O P L J E

H_s=240 H_b=241,0 h_t=2,0 h_a=8,5 h_r=1,3

Date	P	T			U	e	N	I	D,F			R	W
Dan	Sred. dnev. vazd. pritisak mm Hg	Temperatura vazduha °C			Srednja dnevna			Insolacija broj sati h	Vetar /0-12/ B			Padavine 7^h-7^h količina mm	Pojave
		Sred. dnev.	Max.	Min.	rel. vlaga %	prit. vod. pare	oblačnost /0-10/		7^h	14^h	21^h		
1	2	3	4	5	6	7	8	9	10	11	12	13	14
1	739,8	-4,4	-2,6	-4,8	91	2,9	10,0	0,0	W 2	SE 1	SSE 1	1,0	*,≡
2	29,8	-5,0	-2,6	-6,5	98	3,1	10,0	0,0	SSE 2	- 0	NW 4	9,9	*,
3	35,3	-9,9	-8,2	-11,4	91	1,9	7,7	0,0	NW 1	NE 1	- 0	15,4	*,,
4	47,6	-9,6	-4,6	-12,0	82	1,8	6,0	6,4	- 0	- 0	- 0	2,0	*
5	47,5	-7,4	-4,1	-12,6	90	2,3	10,0	0,0	- 0	- 0	- 0	0,6	*
6	39,4	-5,0	-1,5	-7,2	94	2,8	10,0	0,0	- 0	- 0	SW 2	6,8	*=
7	40,1	-8,0	-4,6	-15,4	89	2,0	8,7	0,0	- 0	- 0	- 0	7,5	*
8	34,4	-2,2	0,5	-6,6	94	3,6	10,0	0,3	- 0	NW 1	- 0	1,3	*=,≡
9	35,5	-2,8	-0,8	-3,9	90	3,3	10,0	0,0	W 2	S 2	- 0	7,9	*,≡,=
10	38,4	-3,9	-0,6	-9,4	86	2,8	10,0	0,0	- 0	- 0	- 0	1,0	≡,=
11	41,1	0,2	3,2	-3,9	85	3,8	10,0	0,0	- 0	- 0	- 0	-	≡,=
12	40,4	1,4	3,6	0,2	92	4,7	10,0	0,0	- 0	- 0	- 0	-	*,,≡,=
13	40,9	0,0	7,0	-3,6	86	4,3	6,0	2,7	- 0	- 0	- 0	0,2	=,≡
14	40,3	-1,7	2,4	-5,2	90	3,6	10,0	0,0	- 0	- 0	- 0	-	=,≡
15	40,9	-0,7	3,0	-3,1	91	3,9	9,0	3,0	- 0	- 0	- 0	-	=,=,≡,=
16	38,9	0,8	3,6	-1,4	93	4,4	10,0	0,0	- 0	- 0	- 0	0,0	*,•,≡,=
17	33,1	1,0	2,0	0,1	100	4,8	10,0	0,0	- 0	- 0	- 0	9,3	•,*,≡,=
18	34,5	-5,7	1,5	-7,0	83	2,5	10,0	0,0	NW 4	W 4	W 3	21,1	*,
19	40,6	-6,4	-4,2	-8,2	81	2,2	10,0	0,0	W 2	SE 1	S 2	0,1	*
20	42,5	-4,5	-1,6	-7,5	90	2,8	10,0	0,1	- 0	- 0	- 0	0,7	*=
21	44,8	-0,6	2,8	-4,0	91	4,0	10,0	0,0	- 0	- 0	- 0	2,3	*,=,≡,=
22	45,6	-5,0	0,0	-6,0	78	2,4	10,0	0,0	W 2	WNW 1	NW 2	3,9	*
23	43,3	-4,4	0,0	-6,6	83	2,5	10,0	0,1	NW 1	- 0	W 2	0,0	*
24	44,8	-4,0	0,9	-5,5	79	2,6	5,7	5,9	NW 2	- 0	SSE 2	0,9	
25	46,0	-8,1	1,0	-13,7	86	2,2	0,0	7,0	- 0	W 1	- 0	-	=,=
26	45,1	-8,4	-1,6	-15,4	87	2,0	3,3	6,2	- 0	- 0	- 0	-	=,=,v,=
27	43,6	-3,6	3,3	-12,5	81	2,7	4,7	5,2	- 0	- 0	- 0	-	=,=,=,v,=
28	44,8	-2,5	4,2	-9,4	84	3,1	2,7	4,5	- 0	SE 1	- 0	-	=,=,=,v,=
Sred. vred.	740,7	-3,9	0,7	-7,2	88	3,0	8,4	1,5	0,6	0,5	0,6	5,1	
Suma								41,4				91,9	
± △													

Red. br.	STANICA	Nad. vis. prizem. osm. ug Pm	Temperatura vazduha °C T: Sred. dn. Tm	Srednji Max.	Srednji Min.	Apsolutni Max.	Apsolutni dne	Apsolutni Min.	Apsolutni dne	Srednja rel. vlaga % Um	Srednja oblačnost /0-10/ Nm	Srednja Jačina vetra /0-12/ Bof. Fm	Prevl. smer vetra D frequ. max. n	Broj dana sa jakim vetrom ≥ 6 B	Broj dana vedrih	Broj dana oblačnih	Broj dana sa temperaturom °C: Min. ≦ -10,0	Max. < 0,0	Min. < 0,0	Max. ≧ 25,0	Max. ≧ 30,0	Min. ≧ 20,0	Broj dana sa pojavom: ●	✶	⧖ △	▲ △	△	⧖	△	⌣	V	=	✶
															Dnevna srednja oblačnost: 2,0<	>8,0																
1	2	3	4	5	6	7	8	9	10	11	12	13	14	15	16	17	18	19	20	21	22	23	24	25	26	27	28	29	30	31	32	33	34
1	Maribor	737,0	-5,6	-1,3	-11,0	12,9	27	-21,4	1	81	6,8	0,9	C 40	-	5	17	17	17	28	-	-	-	2	13	-	-	-	-	-	-	4	28
2	Ptuj	684,0	-5,5	-0,8	-10,6	7,0	27	-18,5	21	83	6,8	0,7	C 49	-	4	14	18	14	26	-	-	-	3	12	2	-	-	1	-	-	3	4	28
3	Jezersko	-	-5,3	-1,5	-9,3	6,1	28	-17,6	23	81	7,5	1,7	C 20	-	3	18	17	14	22	-	-	-	7	15	1	-	-	-	-	-	3	4	28
4	Ljubljana	734,5	-3,8	-0,2	-7,2	11,3	28	-16,1	1	79	7,1	0,8	C 49	-	4	16	12	14	23	-	-	-	9	13	-	-	-	-	-	-	2	6	28
5	C e l j e	734,7	-4,9	-0,4	-9,7	10,9	28	-21,1	9	79	7,5	1,4	E 45	-	4	17	14	15	24	-	-	-	3	13	2	-	-	-	-	-	3	2	28
6	Varaždin	746,8	-5,5	-1,6	-10,1	13,0	28	-22,8	1	81	7,0	2,1	NE 23	1	4	17	18	17	26	-	-	-	3	13	-	-	1	-	-	-	1	4	27
7	P a l i ć	753,4	-7,3	-3,2	-12,4	7,4	28	-26,7	7	84	6,2	1,0	C 19	3	6	13	19	21	26	-	-	-	2	12	1	-	-	-	-	-	7	4	28
8	Ájdovščina	749,0	0,6	4,0	-2,6	13,5	28	-9,6	1	62	6,7	4,2	NE 33	13	4	14	-	7	19	-	-	-	8	1	-	-	-	1	-	2	-	2	-
9	P a r g	684,0	-6,3	-3,6	-8,8	6,3	27	-16,6	1	87	8,3	2,2	SE 23	11	2	20	14	16	25	-	-	-	7	17	3	1	2	-	-	-	2	8	28
10	Novo Mesto	-	-4,4	-0,2	-8,7	11,1	28	-19,6	22	81	7,6	1,1	NE 34	-	2	19	12	14	23	-	-	-	3	9	-	-	-	-	-	-	-	4	28
11	Zagreb-Grič	747,7	-3,2	-0,8	-6,2	11,1	28	-14,2	1	72	7,2	1,7	NE 31	1	5	16	6	16	25	-	-	-	6	16	-	-	1	-	-	1	-	17	27
12	Sljeme	670,8	-6,8	-3,9	-9,7	7,1	14	-18,5	1	85	6,8	3,9	SE 29	12	4	14	15	18	24	-	-	-	4	19	1	-	-	-	1	4	13	17	28
13	Virovitica	-	-6,8	-2,4	-12,4	13,6	28	-21,5	23		7,0	0,8	C 22	-	3	13	19	21	26	-	-	-	3	8	-	-	-	-	-	6	4	4	27
14	Osijek	754,3	-5,5	-1,9	-10,0	11,7	28	-18,9	6	81	6,5	1,6	NE 17	-	4	14	16	18	26	-	-	-	2	10	1	-	1	-	-	11	1	3	28
15	Sombor	-	-6,9	-3,2	-11,8	9,0	28	-25,0	7	88	6,1	2,4	SE 30	1	6	12	18	20	26	-	-	-	2	11	1	-	-	-	-	4	3	8	28
16	Kikinda	-	-7,5	-3,6	-12,4	4,3	28	-27,4	6	90	6,7	1,6	SE 17	-	4	13	18	19	26	-	-	-	3	13	-	-	-	-	-	2	5	6	28
17	P a z i n	731,7	1,5	5,9	-3,3	13,3	28	-12,5	5	75	6,7	1,9	C 23	1	5	13	6	3	20	-	-	-	7	4	4	-	-	-	2	9	-	3	1
18	Rijeka	750,0	2,3	5,1	-0,8	13,3	13	-7,6	4	61	6,9	3,1	NE 42	12	5	15	-	6	17	-	-	-	7	4	-	-	-	-	-	-	-	2	1
19	Crikvenica	759,1	3,7	7,1	0,4	13,2	13	-5,3	4	59	7,1	1,6	C 29	4	5	16	-	2	15	-	-	-	5	1	-	-	-	1	-	-	-	-	-
20	Ogulin	732,6	-4,8	-1,5	-8,9	12,2	28	-22,0	23	78	8,0	1,6	NE 26	-	3	20	16	16	25	-	-	-	7	16	4	-	-	-	-	-	-	4	28
21	Bos.Dubica	-	-5,6	-1,5	-11,6	14,4	28	-24,0	20	90	7,6	1,6	E 19	-	4	18	19	17	26	-	-	-	2	11	-	2	-	-	-	-	4	1	28
22	L i p i k	-	-4,9	-0,9	-9,7	15,4	28	-22,0	5	74	7,3	2,0	W 22	-	1	17	18	16	26	-	-	-	3	11	-	-	-	-	-	-	1	7	27
23	Sl.Brod	754,3	-6,0	-1,8	-10,6	13,6	28	-20,0	23	80	7,2	1,0	C 21	-	3	15	18	18	26	-	-	-	3	10	1	-	1	-	-	-	3	4	28
24	Novi Sad	755,2	-7,2	-2,9	-12,6	12,5	28	-24,0	6	87	6,5	2,6	SE 27	4	3	14	20	20	26	-	-	-	3	11	1	-	-	-	-	12	5	3	28
25	V r š a c	755,6	-5,0	-1,9	-9,4	11,1	28	-27,1	6	78	6,7	2,8	SSE 20	11	4	12	13	18	25	-	-	-	3	12	-	-	-	-	-	-	3	2	28
26	P u l a	755,3	3,7	7,0	0,1	14,7	27	-7,9	2	70	6,7	2,1	NE 46	3	6	14	-	2	13	-	-	-	8	2	-	-	-	-	-	3	-	3	-
27	M.Lošinj	754,4	5,2	7,5	3,0	14,4	27	-2,2	2	79	6,3	2,6	NE 38	2	7	11	-	-	9	-	-	-	6	3	-	-	-	-	-	1	-	-	6
28	Gospić	709,5	-5,6	-1,6	-9,8	8,6	28	-19,3	23	82	8,0	2,2	N 32	3	3	19	18	15	26	-	-	-	8	12	1	-	-	-	-	2	-	5	28
29	B i h a ć	741,8	-4,4	-1,2	-8,0	14,1	28	-18,8	23	78	7,8	1,5	C 25	3	1	18	15	18	25	-	-	-	8	16	-	1	-	-	-	-	3	5	26
30	Drinić	-	-5,8	-2,7	-9,9	9,5	15	-18,5	20	85	7,2	1,6	C 34	-	3	16	16	17	26	-	-	-	3	11	-	-	-	1	-	-	-	3	28
31	Banja Luka	747,8	-5,0	-0,8	-9,3	14,6	28	-21,6	20	83	8,1	0,6	C 55	3	2	18	18	14	26	-	-	-	2	15	1	3	-	-	-	-	1	1	28
32	Vruć.Teslić	-	-	-	-	-	-	-	-	-	-	-	-	-	-	-	-	-	-	-	-	-	-	-	-	-	-	-	-	-	-	-	-
33	T u z l a	733,7	-5,3	-0,3	-9,9	14,2	28	-19,0	20	86	7,1	0,7	C 52	-	3	13	18	16	26	-	-	-	-	11	-	-	-	-	-	-	1	3	28
34	Š a b a c	-	-6,0	-1,2	-11,7	14,0	28	-21,4	25	81	6,6	1,8	ESE 16	1	5	13	20	18	26	-	-	-	3	12	-	-	-	-	-	-	7	4	28
35	Beograd	750,0	-5,0	-2,0	-8,0	13,8	28	-16,2	6	76	7,2	2,9	SE 30	17	3	15	13	18	26	-	-	-	2	15	-	-	-	-	-	-	6	8	28
36	V.Gradište	757,2	-5,7	-2,5	-9,1	9,7	28	-19,0	25	78	7,2	2,0	ESE 33	-	4	16	13	19	27	-	-	-	3	12	-	-	-	-	-	3	-	-	28
37	Z a d a r	758,0	4,8	8,1	1,6	14,7	13	-3,7	22	70	6,3	2,2	NE 30	3	6	12	-	-	15	-	-	-	13	1	-	-	-	-	-	6	-	-	1
38	K n i n	736,6	0,9	4,6	-2,9	14,3	13	-9,3	2	67	6,3	3,3	N 49	7	7	14	-	9	21	-	-	-	7	3	-	-	-	-	2	2	-	2	6
39	J a j c e	-	-3,8	-0,4	-7,6	13,6	28	-15,3	23	78	7,9	1,2	C 31	-	2	18	14	16	24	-	-	-	4	14	-	-	-	-	-	-	-	2	26
40	Zenica	733,1	-4,4	1,0	-8,9	15,0	27	-17,5	23	84	7,7	0,3	C 73	-	1	15	12	14	26	-	-	-	2	13	-	-	-	-	-	-	-	3	28

NAPOMENA; U biltenu br. 7,9,10,11 i 12 za 1953 god. i br.1 za 1954 god. u zaglavlju rubrike 16 "broj dana-vedrih" stoji 2,8< a treba 2,0<

Red. br.	STANICA	Sred. vazd. pritisak mm Hg Pm	Temperature vazduha °C T							Srednja			Preovl. smer vetra D freq. max.	Broj dana sa jakim vetrom ≧ 6 B	Broj dana		Broj dana sa temperaturom °C						Broj dana sa pojavom										
			Srednja Tm	Srednji		Apsolutni				relativna vlaga % Um	oblačnost /0-10/ Nm	Jačina vetra /0-12/ Bof. Fm			vedrih dnevna oblačnost 2,0<	oblačnih srednja oblačnost >8,0	Min. ≦ -10,0	Max. < 0,0	Min. < 0,0	Max. ≧ 25,0	Max. ≧ 30,0	Min. ≧ 20,0	●	✳	⛆	△	◬	⛉	⌓	⌣	V	═	⛋
				Max.	Min.	Max.	dne	Min.	dne																									
1	2	3	4	5	6	7	8	9	10	11	12	13	14	15	16	17	18	19	20	21	22	23	24	25	26	27	28	29	30	31	32	33	34
41	Koviljača	-	-5,4	-1,2	-11,0	15,7	27	-23,0	20	86	6,8	1,5	NE 25	1	2	13	20	17	26	-	-	-	1	15	2	-	1	-	-	-	-	1	28
42	Valjevo	746,5	-5,7	-0,3	-10,8	17,2	27	-22,7	19	82	7,2	1,2	C 26	-	2	15	18	18	26	-	-	-	1	15	1	-	-	-	-	-	-	3	28
43	Arandjelovac	737,1	-5,4	-2,0	-9,9	12,9	28	-16,1	19	78	7,4	2,2	ESE 36	10	2	16	17	17	26	-	-	-	1	14	-	-	-	-	-	-	-	-	28
44	Sm.Palanka	-	-6,1	-2,4	-10,3	9,2	28	-22,3	25	78	6,9	2,8	ESE 32	6	4	14	15	17	26	-	-	-	1	14	-	-	-	-	-	-	3	-	28
45	Žagubica	-	-7,8	-4,0	-11,9	8,9	28	-22,0	26	75	7,1	2,5	E 33	8	2	15	18	21	28	-	-	-	-	7	2	-	-	-	-	-	2	2	28
46	Negotin	762,4	-8,6	-4,8	-12,1	4,8	28	-23,6	6	83	8,7	0,8	C 41	-	1	22	18	22	28	-	-	-	1	20	2	-	-	-	-	-	2	3	28
47	S p l i t	746,0	6,0	8,8	3,3	14,8	13	-2,5	14	63	7,0	4,1	NE 53	15	3	14	-	-	8	-	-	-	14	4	-	1	1	1	-	-	-	-	1
48	L i v n o	-	-3,0	0,4	-7,0	8,9	28	-14,7	4	82	7,2	1,8	O 49	5	5	16	10	13	22	-	-	-	4	6	-	2	-	-	-	1	2	26
49	Sarajevo	703,6	-4,4	0,1	-8,3	10,8	27	-18,4	1	81	7,4	1,7	E 19	2	1	13	12	16	23	-	-	-	4	15	-	-	-	-	1	-	7	28
50	Bjelašnica	585,4	-7,8	-4,6	-11,1	2,0	16	-23,6	3	91	8,2	12,1	SW 20	20	2	19	15	26	28	-	-	-	-	10	-	4	-	-	-	28	24	28
51	Kalinovik	665,5	-5,7	-2,8	-9,9	5,4	27	-20,0	1	95	8,5	3,5	E 33	3	1	21	16	14	23	-	-	-	3	15	-	-	-	-	-	-	-	-	28
52	T.Užice	-	-6,1	-1,4	-11,2	14,6	28	-17,6	25	75	7,7	0,7	C 37	-	1	16	21	18	27	-	-	-	-	10	-	-	-	-	-	1	11	28
53	Rankovićevo	742,9	-6,5	-2,2	-10,8	10,5	28	-19,9	26	82	7,4	2,4	E 21	9	3	16	18	18	27	-	-	-	1	16	-	-	1	-	-	1	3	28
54	Ćuprija	752,5	-6,6	-3,1	-10,6	8,1	28	-21,3	25	84	7,3	2,7	SE 29	8	3	16	16	20	27	-	-	-	2	17	-	-	-	-	-	2	-	28
55	Zaječar	-	-8,1	-4,6	-12,0	11,4	28	-21,5	6	88	8,4	1,8	NE 36	3	2	21	20	23	28	-	-	-	1	19	-	-	-	-	1	1	1	28
56	H v a r	755,0	7,4	10,4	4,5	15,9	13	-1,0	4	70	7,0	2,4	E 23	6	3	14	-	-	3	-	-	-	16	-	-	1	-	1	3	-	-	-	-
57	Mostar	749,0	2,3	5,4	-1,2	14,8	13	-8,0	2	67	7,8	4,5	N 40	17	3	18	-	1	18	-	-	-	9	7	-	3	-	-	-	-	-	-	-
58	G a c k o	-	-4,7	-0,5	-10,6	6,6	13	-21,0	11	85	8,0	3,6	C 37	11	2	18	16	11	26	-	-	-	6	14	-	-	-	1	-	-	3	3	28
59	Pljevlja	703,9	-6,9	-	11,9	-	-	-24,0	1	90	8,2	0,4	N 9	-	-	18	17	-	27	-	-	-	2	15	-	-	-	-	-	-	-	8	28
60	Sjenica	-	-8,4	-3,6	-13,6	7,8	27	-28,6	26	82	8,0	1,4	C 36	3	2	17	20	21	27	-	-	-	1	18	-	-	1	-	-	3	6	28
61	Novi Pazar	-	-6,2	-0,8	-11,7	9,5	27	-20,2	26	80	8,5	0,5	C 52	-	2	21	19	15	28	-	-	-	2	11	-	-	-	-	-	1	-	/28/	
62	Aleksandrovac	-	-7,0	-2,4	-11,4	11,4	27	-16,2	25	86	7,1	0,9	C 44	-	2	14	20	18	28	-	-	-	2	15	-	-	-	-	-	6	/2/	28	
63	N i š	744,8	-6,0	-2,5	-9,7	8,8	28	-16,5	4	78	7,9	2,1	C 25	7	2	18	13	20	27	-	-	-	2	15	1	-	1	-	-	-	1	28	
64	Dimitrovgrad	722,3	-5,9	-2,5	-9,6	7,4	28	-22,8	4	85	8,3	2,7	ESE 27	2	1	20	13	21	28	-	-	-	1	19	-	-	-	-	3	-	-	28	
65	Dubrovnik	752,7	7,6	10,4	4,0	16,2	2	-2,9	3	65	7,9	2,7	NE 34	6	2	16	-	-	3	-	-	-	19	-	-	1	-	2	4	-	-	-	-
66	Nikšić	701,7	-2,3	-	-6,0	-	-	-12,6	11	84	8,1	1,9	N 22	8	3	21	6	-	28	-	-	-	7	9	-	-	-	2	-	-	-	9	28
67	Kolašin	676,0	-4,6	-0,8	-8,5	6,6	14	-20,0	25	82	8,3	1,6	N 35	1	1	19	14	13	25	-	-	-	6	17	2	-	-	-	-	-	-	2	28
68	P e ć	716,9	-5,0	-1,2	-8,6	9,0	28	-17,6	26	85	8,2	0,3	C 71	-	-	17	9	17	26	-	-	-	2	17	-	-	2	-	-	2	7	28
69	Priština	-	-5,4	-1,3	-9,5	6,7	28	-19,4	4	88	8,3	1,9	C 32	7	2	20	12	16	28	-	-	-	2	17	2	-	1	-	-	2	3	28
70	Vranje	720,6	-5,7	-2,4	-9,3	5,0	28	-17,0	4	91	7,8	1,7	C 29	-	2	18	15	17	28	-	-	-	3	17	-	-	1	-	-	1	5	28	
71	Titograd	754,0	1,8	4,6	-0,6	12,2	28	-6,2	3	80	8,4	1,3	NE 13	4	2	21	-	-	18	-	-	-	14	7	1	1	-	2	1	4	-	8	16
72	Prizren	-	-5,3	-2,2	-8,3	7,6	28	-17,2	26	84	8,8	0,7	C 58	2	1	21	8	21	27	-	-	-	2	15	-	-	2	-	-	-	-	4	28
73	Skoplje	740,7	-3,9	0,1	-7,2	7,0	13	-15,4	26	88	8,4	0,6	C 58	2	1	20	7	12	26	-	-	-	3	19	-	-	-	-	-	-	3	8	28
74	Kr.Palanka	699,3	-3,9	-0,4	-7,4	7,8	28	-14,4	3	73	8,0	2,1	NE 62	2	2	19	6	14	28	-	-	-	2	16	-	-	1	-	-	1	1	28	
75	Ulcinj	753,4	4,7	7,7	1,9	14,9	28	-3,7	4	74	8,2	2,1	NE 66	1	2	22	-	-	9	-	-	-	13	2	-	1	-	3	-	-	-	-	-
76	Mavrovo	-	-	-	-	-	-	-	-	-	-	-	-	-	-	-	-	-	-	-	-	-	-	-	-	-	-	-	-	-	-	-	-
77	Š t i p	-	-3,0	0,6	-6,8	6,7	17	-15,7	26	85	8,2	1,7	C 44	7	2	21	5	12	26	-	-	-	5	14	-	-	-	-	6	4	1	26
78	O h r i d	691,6	0,2	3,8	-3,4	9,3	28	-11,0	4	85	8,5	1,7	N 29	8	1	21	1	5	25	-	-	-	8	13	6	-	-	1	-	4	-	-	14
79	Prilep	701,6	-3,1	1,4	-6,6	5,6	13	-15,6	26	93	8,4	0,7	C 61	-	2	21	5	9	27	-	-	-	4	17	-	-	-	-	-	1	-	28	
80	Djevdjelija	-	0,2	3,6	-2,8	12,0	28	-9,0	3	89	8,1	1,1	C 54	1	4	21	4	23	-	-	-	-	7	4	-	-	-	-	-	-	2	6	

"MESEČNI BILTEN" -SUHMS- FEBRUAR 1954 GODINE

Red br.	STANICA	Količina padavina R: dekada meseca I (mm)	II (mm)	III (mm)	mesečna količina (mm)	Dnev max (mm)	dne	Broj dana sa padavinama n: ≥ 0,1 mm, dekada meseca I	II	III	mes. br. dana	≥ 1,0 mm	≥ 5,0 mm	≥ 10,0 mm
1	2	3	4	5	6	7	8	9	10	11	12	13	14	15
1	Maribor	3,9	11,4	0,0	21,3	6,6	11	6	3	-	9	6	4	-
2	Murska Sobota	[illegible]	4,6	0,0	12,0	3,2	13	6	5	0	11	5	1	-
3	Planica	[illegible]	27,7	3,7	[illegible]	17,1	12	3	5	3	11	6	3	1
4	[illegible]	[illegible]	80,7	17,3	104,0	21,2	15	3	2	2	8	8	6	5
5	[illegible]	5,3	29,4	1,8	36,5	16,3	13	5	6	2	13	6	2	1
6	Ljubljana	2,6	[illegible]	3,1	47,4	[illegible]	11	6	4	2	12	5	2	[illegible]
7	Sežana	3,9	20,1	4,0	24,0	11,2	11	7	3	-	10	[illegible]	2	1
8	Celje	[illegible]	19,0	0,0	25,5	10,2	11	8	3	-	11	5	2	-
9	Varaždin	18,0	4,5	-	22,5	4,6	8	6	3	-	9	6	-	-
10	Križevci	[illegible]	8,7	0,2	23,6	7,6	13	7	4	1	12	5	1	-
11	[illegible]	17,1	[illegible]	3,6	23,2	[illegible]	3	6	3	3	12	6	2	-
12	[illegible]	[illegible]	[illegible]	[illegible]	61,5	25,5	12	-	5	1	6	6	4	2
13	[illegible]	[illegible]	[illegible]	[illegible]	36,9	11,8	12	3	7	1	11	5	3	1
14	[illegible]	[illegible]	[illegible]	[illegible]	69,0	10,2	17	9	8	3	20	14	6	1
15	[illegible]	17,7	42,5	[illegible]	[illegible]	18,7	12	9	10	4	23	12	5	3
16	Novo Mesto	19,1	20,5	0,0	39,6	10,8	12	6	4	-	10	10	2	1
17	Črnomelj	21,0	[illegible]	4,7	47,2	14,0	12	8	4	1	13	10	3	1
18	Krško	13,6	[illegible]	0,9	37,1	9,9	12	6	5	1	12	7	1	-
19	Kozarac-Grič	[illegible]	11,4	[illegible]	29,4	6,5	8	7	5	1	13	8	3	-
20	[illegible]	[illegible]	9,5	1,0	40,6	9,3	3	6	5	1	12	10	3	-
21	Virovitica	[illegible]	9,5	0,0	42,2	12,5	3	6	4	-	10	9	4	1
22	[illegible]	[illegible]	14,5	0,0	[illegible]	11,0	3	5	3	-	8	8	4	1
23	Osijek	24,1	8,5	1,6	[illegible]	8,1	3	6	4	2	12	9	3	-
24	Sombor	[illegible]	3,3	6,1	29,6	8,1	3	6	2	2	10	7	3	-
25	Vrbas	16,6	5,8	3,4	25,8	6,0	2	6	3	3	12	9	1	-
26	Senta	[illegible]	3,1	11,5	45,4	11,0	3	7	3	5	15	8	4	1
27	Kikinda	25,4	4,4	11,8	41,6	7,5	3	7	3	4	14	9	4	-
28	Poreč	-	-	-	-	-	-	-	-	-	-	-	-	-
29	Pazin	3,4	59,5	4,5	67,4	31,0	12	4	5	1	10	7	3	3
30	Rijeka	5,6	43,1	16,2	64,9	25,1	12	2	4	1	7	7	4	2
31	Platak	/12,7	/64,8	/62,3	/159,8	/60,4	27	/2	6/	2	/10	8/	5	4
32	Lič	12,4	22,0	53,7	88,1	52,5	27	7	9	2	18	8	3	2
33	Crikvenica	4,8	[illegible]	17,0	56,1	17,0	27	1	4	1	6	6	4	3
34	Ravna Gora	26,9	35,7	17,8	80,4	16,4	27	8	7	4	19	14	6	2
35	Ogulin	35,5	44,4	19,1	99,0	19,0	27	8	6	2	16	13	7	5
36	Karlovac	26,3	22,8	0,2	49,3	9,7	3	7	5	1	13	9	6	-
37	Slunj	38,9	28,0	-	66,9	15,7	2	5	5	-	10	10	5	3
38	Topusko	25,2	20,1	0,7	46,0	9,7	3	7	5	2	14	10	4	-
39	Sisak	25,0	13,4	0,1	38,5	10,5	3	7	5	1	13	9	3	1
40	Sunja	32,0	25,7	0,1	57,8	14,0	3	7	5	1	13	10	5	2

Red br.	STANICA	Količina padavina R: dekada meseca I (mm)	II (mm)	III (mm)	mesečna količina (mm)	Dnev max (mm)	dne	Broj dana sa padavinama n: ≥ 0,1 mm, dekada meseca I	II	III	mes. br. dana	≥ 1,0 mm	≥ 5,0 mm	≥ 10,0 mm
1	2	3	4	5	6	7	8	9	10	11	12	13	14	15
41	Bos.Dubica	30,5	24,6	0,4	55,5	12,6	3	8	6	2	16	13	5	1
42	Lipik	10,6	14,9	2,0	35,5	11,3	13	5	3	1	10	8	2	1
43	Sl.Požega	20,3	10,1	1,1	31,5	6,9	3	5	4	2	11	8	2	-
44	Sl.Brod	19,6	11,6	0,4	31,6	7,7	19	6	3	3	12	7	3	-
45	Orašje n/S	18,7	9,5	0,8	29,0	7,3	.18	5	2	1	8	7	3	-
46	Ilok	18,4	13,2	[illegible]	33,5	8,0	10	6	3	1	10	7	2	-
47	Bač.Petrovac	17,8	7,7	4,3	29,8	6,1	3	6	3	2	11	[illegible]	1	-
48	Novi Sad	18,3	6,5	[illegible]	31,3	6,5	3	6	2	2	10	8	2	-
49	Irig	-	-	-	-	-	-	-	-	-	-	-	-	-
50	Zrenjanin	28,5	9,0	14,7	52,3	8,6	3	7	2	4	13	10	5	-
51	B.Karađorđevo	23,6	6,5	8,5	38,6	6,5	2	6	2	3	11	10	4	-
52	[illegible]	36,9	10,2	13,2	66,3	10,2	2	7	2	5	14	13	8	1
53	Vršac	27,9	12,4	10,7	51,0	7,4	2	6	2	4	12	11	6	-
54	Pula	0,9	93,8	2,4	97,1	[illegible]	12	2	3	1	6	4	3	3
55	Mali Lošinj	35,9	39,6	0,1	79,6	23,2	3	3	4	1	8	8	5	4
56	Otočac	11,1	27,8	2,1	41,0	14,6	12	8	8	3	19	10	3	1
57	Gospić	4,9	21,1	6,5	32,5	7,6	17	3	3	2	8	6	4	-
58	Bihać	21,0	20,7	0,7	42,4	8,7	2	9	8	2	19	11	3	-
59	Drvar	28,7	22,9	19,2	70,8	17,8	2	7	4	4	15	13	4	2
60	Prijedor	18,5	14,1	0,1	32,7	9,2	2	7	6	1	14	9	2	-
61	Banja Luka	27,8	29,4	1,0	58,2	13,2	2	9	6	4	19	10	4	2
62	Derventa	21,0	20,2	0,6	41,8	10,2	18	4	2	1	7	6	4	3
63	Vruć.Teslić	22,4	22,9	-	45,3	16,1	17	3	3	-	6	6	2	2
64	Tuzla	14,7	17,4	2,7	34,8	9,2	18	7	3	2	12	9	2	-
65	Brčko	25,0	15,5	3,1	43,6	11,2	2	5	3	1	9	9	2	1
66	Bijeljina n/S	26,5	15,4	6,0	47,9	11,0	18	6	3	3	12	10	4	1
67	Sr.Mitrovica	22,5	13,4	6,0	41,9	8,5	18	6	3	4	13	9	4	-
68	Šabac	14,0	9,9	3,8	27,7	6,0	18	7	3	3	13	9	2	-
69	Beograd	15,7	9,0	5,0	29,7	7,4	16	6	3	4	13	10	1	-
70	Sopot	36,1	29,1	6,6	71,8	19,3	18	7	3	3	13	10	6	2
71	Kovin	11,8	11,3	5,5	28,6	9,6	18	4	2	2	8	6	4	-
72	Bela Crkva	18,2	0,9	7,4	26,5	8,9	3	5	2	2	9	7	2	-
73	V.Gradište	15,4	4,4	9,9	29,7	5,9	22	7	2	4	13	10	2	-
74	Kladovo	-	-	-	-	-	-	-	-	-	-	-	-	-
75	Zadar	22,6	24,9	0,9	48,4	11,8	16	3	4	1	8	7	5	1
76	Knin	14,2	26,1	0,2	40,5	9,6	8	3	4	1	8	7	4	-
77	Jajce	18,2	16,3	0,0	35,0	12,2	2	6	6	-	12	9	2	1
78	Zenica	17,3	17,1	1,2	35,6	10,1	2	4	5	2	11	7	3	1
79	Han Pijesak	-	-	-	-	-	-	-	-	-	-	-	-	-
80	Koviljača	17,0	23,7	6,6	47,3	13,5	18	6	3	3	12	11	2	1

Red br.	STANICA	Količina padavina R						Broj dana sa padavinama n						
		I dekada meseca	II dekada meseca	III dekada meseca	mesečna količina	Dnevni max	dne	≧ 0,1 mm dekada meseca I	II	III	mes. br. dana	≧ 1,0	≧ 5,0	≧ 10,0
		mm	mm	mm	mm	mm						mm	mm	mm
1	2	3	4	5	6	7	8	9	10	11	12	13	14	15
81	Valjevo	19,6	29,4	4,0	53,0	17,3	18	7	3	4	14	11	3	2
82	U b	-	-	-	-	-	-	-	-	-	-	-	-	-
83	Arandjelovac	34,9	45,5	9,4	89,8	26,5	18	7	3	4	14	13	7	3
84	Kragujevac	23,4	35,3	6,4	65,1	26,4	18	8	3	4	15	11	3	1
85	Sm.Palanka	18,6	17,4	4,3	40,3	11,6	18	7	3	4	14	8	3	1
86	Despotovac	22,7	24,3	10,5	57,5	11,0	18	5	3	2	10	9	5	1
87	Žagubica	9,5	5,0	7,5	22,0	5,2	3	7	3	4	14	8	1	-
88	Majdanpek	41,4	36,2	18,6	96,2	23,3	18	5	3	2	10	10	8	6
89	Negotin	89,0	48,4	10,0	147,4	30,2	3	8	5	5	18	13	10	5
90	Split-Marjan.	28,8	40,7	8,6	78,1	17,5	16	4	5	2	11	10	8	2
91	S i n j	21,2	20,6	7,4	49,2	14,0	8	4	4	1	9	9	4	2
92	L i v n o	25,2	14,5	3,4	43,1	11,5	2	4	4	1	9	9	4	1
93	Prozor	6,8	12,8	0,5	20,1	5,6	17	5	5	1	11	5	1	-
94	Bradina	11,6	23,7	2,6	37,9	19,0	17	5	5	4	14	9	2	1
95	Sarajevo	20,3	34,4	4,9	59,6	17,6	18	9	6	4	19	12	4	2
96	Bjelašnica	8,8	25,6	6,4	40,8	19,1	17	5	2	6	13	10	2	1
97	Kalinovik	42,5	35,7	1,6	79,8	20,5	8	5	5	4	14	10	7	2
98	Sokolac	9,4	23,6	1,4	34,4	10,8	17	5	3	2	10	7	5	1
99	Višegrad	28,4	24,2	10,0	62,6	16,2	18	6	2	3	11	11	3	2
100	Palisad-Zlatibor	13,1	22,0	5,4	40,5	11,8	18	8	3	4	15	11	2	1
101	T. Užice	20,9	36,2	7,0	64,1	18,0	18	5	3	2	10	10	5	2
102	Ivanjica	-	-	-	-	-	-	-	-	-	-	-	-	-
103	Rankovićevo	18,8	30,5	6,5	55,8	19,8	18	8	4	4	16	10	3	1
104	Ćuprija	30,2	26,1	9,7	66,0	18,8	18	8	4	5	17	13	3	2
105	Soko Banja	-	-	-	-	-	-	-	-	-	-	-	-	-
106	Zaječar	59,5	32,4	8,6	100,5	18,1	3	8	4	4	16	14	9	3
107	Aldinac	20,8	11,1	-	31,9	6,2	5	5	3	-	8	8	2	-
108	Komiža	-	-	-	-	-	-	-	-	-	-	-	-	-
109	H v a r	69,4	46,2	12,1	127,7	23,2	6	6	7	3	16	11	8	6
110	Imotski	-	-	-	-	-	-	-	-	-	-	-	-	-
111	Široki Brijeg	-	-	-	-	-	-	-	-	-	-	-	-	-
112	Čapljina	65,8	93,4	4,6	163,8	56,7	17	4	5	2	11	10	8	6
113	Metković	-	-	-	-	-	-	-	-	-	-	-	-	-
114	Mostar	12,5	76,4	1,1	90,0	36,0	17	4	5	1	10	9	6	2
115	G a c k o	49,7	81,2	14,4	145,3	38,6	17	7	5	5	17	14	10	4
116	Žabljak	58,2	44,2	9,5	111,9	21,6	17	5	4	3	12	9	7	6
117	Pljevlja	30,2	25,4	11,6	67,2	14,3	18	7	4	5	16	11	6	2
118	Prijepolje	26,5	25,0	10,8	62,3	11,6	18	8	4	4	16	13	5	1
119	Bijelo Polje	44,9	25,2	10,7	80,8	12,0	2	7	4	4	15	13	9	4
120	Sjenica	20,8	13,6	3,0	37,4	7,0	18	8	4	4	16	10	2	-

Red br.	STANICA	Količina padavina R						Broj dana sa padavinama n						
		I dekada meseca	II dekada meseca	III dekada meseca	mesečna količina	Dnevni max	dne	≧ 0,1 mm dekada meseca I	II	III	mes. br. dana	≧ 1,0	≧ 5,0	≧ 10,0
		mm	mm	mm	mm	mm						mm	mm	mm
1	2	3	4	5	6	7	8	9	10	11	12	13	14	15
121	Novi Pazar	36,1	15,9	6,6	58,6	10,3	2	5	5	4	14	11	6	1
122	Kopaonik	16,7	12,1	1,1	29,9	8,4	7	7	4	2	13	9	2	-
123	Aleksandrovac	39,3	52,5	5,1	96,9	22,6	18	7	4	4	15	12	7	4
124	Kuršumlija	54,5	57,4	8,5	120,4	21,6	18	7	4	3	14	13	9	6
125	N i š	24,9	22,9	5,9	53,7	9,9	17	9	4	3	16	14	4	-
126	Dimitrovgrad	25,3	27,8	3,2	56,3	13,2	3	9	4	5	18	10	3	3
127	Vela Luka	-	-	-	-	-	-	-	-	-	-	-	-	-
128	Orebić	-	-	-	-	-	-	-	-	-	-	-	-	-
129	Dubrovnik	77,4	164,8	6,7	248,9	124,0	17	8	6	3	17	16	6	6
130	Trebinje	68,5	44,8	24,9	138,2	19,8	17	6	5	4	15	15	9	7
131	Crkvice	187,0	384,0	38,5	609,5	114,0	16	5	5	3	13	13	12	11
132	Nikšić	101,1	52,9	18,1	172,1	31,1	8	7	5	3	15	14	11	6
133	Kolašin	76,7	49,7	14,0	140,4	21,0	17	9	7	4	20	16	10	6
134	Č e k o r	89,9	16,4	14,8	121,1	38,4	2	5	4	4	13	13	5	3
135	P e ć	70,3	54,5	7,0	131,8	36,2	18	8	4	3	15	7	6	2
136	Vučitrn	51,4	37,2	-	88,6	34,4	2	6	3	-	9	8	5	3
137	Priština	17,0	10,6	1,0	28,6	6,6	6	9	4	3	16	6	2	-
138	Sijer.Banja	104,6	79,8	14,4	198,8	35,4	1	6	5	3	14	14	13	9
139	Vranje	42,5	35,1	1,8	79,4	19,6	17	10	5	3	18	14	5	2
140	Vlasotince	32,9	48,8	4,5	86,2	26,8	17	9	4	2	15	15	5	2
141	Vlasina	30,6	32,0	2,6	65,2	18,3	17	9	4	3	16	14	3	2
142	Cetinje	174,4	206,7	74,5	455,6	70,0	17	9	6	6	21	18	16	14
143	Titograd	114,8	49,7	29,2	193,7	28,7	1	7	5	4	16	16	12	8
144	Prizren	34,1	16,0	0,0	50,1	14,2	17	6	3	-	9	8	4	1
145	Suva Reka	-	-	-	-	-	-	-	-	-	-	-	-	-
146	Tetovo	109,6	69,3	12,7	191,6	34,9	17	10	4	3	17	15	11	7
147	Skoplje	53,4	31,4	7,1	91,9	21,1	18	10	5	3	18	13	7	2
148	Preševo	55,5	25,0	3,0	85,3	20,0	3	7	4	2	13	13	6	5
149	Kriva Palanka	21,0	16,0	0,2	37,2	9,2	17	9	4	1	14	8	3	-
150	Ulcinj	121,4	58,9	18,8	199,1	33,9	8	7	6	4	17	15	11	7
151	Mavrovo	90,9	62,7	19,8	173,4	31,4	18	7	4	3	14	13	10	9
152	Lazaropolje	72,9	45,1	10,3	128,3	22,9	18	9	5	4	18	16	8	5
153	Š t i p	42,5	47,4	5,5	95,4	20,3	18	9	4	3	16	11	6	3
154	Kočane	44,7	33,8	4,1	82,6	19,0	3	8	4	3	15	13	6	2
155	Berovo	54,2	28,2	6,3	88,7	35,2	3	8	4	2	14	13	6	2
156	Ohrid	104,9	26,8	0,9	132,6	22,5	6	10	5	2	17	13	11	5
157	Kruševo	49,6	16,8	4,1	70,5	19,5	3	9	7	3	19	15	3	2
158	Bitolj	74,1	65,8	3,9	143,8	35,7	18	9	5	2	16	12	8	3
159	Prilep	73,6	32,2	5,7	111,5	21,5	3	9	7	4	20	15	7	4
160	Demir Kapija	75,1	66,1	2,1	143,3	48,9	18	9	5	2	16	12	7	3
161	Djevdjelija	107,6	145,5	11,8	264,9	94,5	18	6	4	2	12	11	9	6

AGROMETEOROLOŠKA ANALIZA

vremenskih prilika i njihovog uticaja na vegetaciju
i poljoprivredne radove u FNRJ u FEBRUARU 1954 g.

U odnosu na višegodišnji prosek mesec februar se može okarakterisati kao hladan na celoj teritoriji FNRJ, sa viškom padavina u celoj istočnoj polovini zemlje a naročito u Makedoniji, a manjkom u zapadnoj polovini.

TEMPERATURA.- Otstupanja srednjih mesečnih temperatura od višegodišnjeg proseka iz niza 1925-1940 bila su u celoj zemlji negativna, čak i veća nego u januaru. Znači da je u odnosu na prosek ovogodišnji februar u celoj zemlji, izuzev Primorja, bio mnogo hladniji, a naročito na teritoriji NR Srbije. Negativna otstupanja kretala su se od 1,3°C /Hvar, Dubrovnik/ do 8,4°C /Novi Sad/.

Najniže srednje mesečne temperature, od -6,0 do -8,4°C, bile su na teritoriji NR Srbije, izuzev Kosmeta i njenog jugoistočnog dela, a zatim i u Gorskim Kotarima. U najvećem delu zemlje /Hrvatskoj, Sloveniji sem njenog zapadnog dela, Bosni, Kosmetu i jugoistočnom delu Srbije/ srednje mesečne temperature su se kretale od -4,0°C do -5,9°C. Srednje mesečne temperature od -0,1 do -3,9°C zahvatile su planinski pojas duž Primorja i skoro celu Makedoniju. Pozitivne srednje mesečne temperature /do 7,6°C/ bile su na celom Primorju i u južnom toku reke Vardara. Najniža srednja mesečna temperatura bila je u Negotinu-Krajina /-8,5°C/ i Sjenici /-8,4°C/, a najviša /7,6°C/ u Dubrovniku.

Apsolutni mesečni minimumi javljali su se u prvoj ili trećoj dekadi meseca. Najniži apsolutni minimum u zemlji iznosio je -28,6°C /Sjenica/ i bio je u trećoj dekadi meseca. U Srbiji i Posavini apsolutni mesečni minimumi bili su uglavnom niži od -20,0°C, dok su u ostalom kontinentalnom delu zemlje bili iznad -20,0°C. Apsolutni mesečni minimumi na Primorju kretali su se od -1,0°C /Hvar/ do -10,8°C /Senj/.

Broj mraznih dana kretao se u unutrašnjosti kopna od 25-28, a na Primorju od 2 /Korčula/ do 18 /Senj/.

Apsolutni mesečni maksimumi temperature bili su u prvoj dekadi meseca. U kontinentalnom delu zemlje najviši apsolutni maksimum /15,5°C/ bio je u Kršku, a na Primorju 17,0°C /Čibaća, rasadnik za južne kulture kraj Dubrovnika/.

PADAVINE.- Količine padavina u mesecu februaru izražene u procentima višegodišnjeg proseka iz perioda 1925-1940, pokazale su manjak u zapadnoj polovini zemlje, obuhvatajući još i Stig u Srbiji. Manjak padavina u zapadnoj polovini zemlje nije bio tako izražen, izuzev u Slovenačkom Primorju, Podravini i Medjumurju gde su količine padavina iznosile ispod 50% od proseka. Istočna polovina naše zemlje pokazala je višak padavina koji je jako izražen u Makedoniji. Procenat palih padavina u Makedoniji prelazio je preko 200%. Najveću količinu padavina u odnosu na prosek dobila je Djevdjelija, gde je u februaru palo 264,9 mm. padavina, a prosek za taj mesec iznosi svega 32 mm. te je prema tome višak padavina iznosio 828% od proseka.

Najveće količine padavina, iznad 100 mm. pale su na jugu naše zemlje obuhvatajući južno Primorje, Crnu Goru, zapadni deo Kosmeta i gotovo celu Makedoniju. Količine padavina od 50-100 mm. pale su u zapadnom delu Slovenije, Istri i srednjem Primorju,a zatim u južnom delu Bosne, Srbiji sem njenog severnog dela i severoistočnom delu Makedonije; od 30-50 mm. u srednjem delu Slovenije, severnom Primorju, Posavini, Slavoniji, severnoj polovini Bosne, Jadru i jednom delu Šumadije. Najmanje količine padavina, ispod 30 mm. pale su u Bačkoj, Sremu, Stigu, istočnom delu Slovenije i u severnom delu Hrvatske.

Broj padavinskih dana u februaru kretao se od 3 /Šmartno/ do 16 /Dubrovnik/. U Makedoniji, Crnoj Gori, južnom Primorju, južnoj polovini Srbije, Banatu, Hercegovini i Lici broj padavinskih dana iznosio je preko 10, dok je u ostalim krajevima iznosio manje od 10.

Broj padavinskih dana po dekadama kretao se u prvoj do 9, u drugoj do 7, a u trećoj do 4 dana.

Snežni pokrivač bio je stalan na celoj teritoriji FNRJ izuzev na Primorju gde se nije dugo zadržavao. Maksimalna debljina snežnog pokrivača u prvoj dekadi bila je najveća u Negotinu-krajina /preko 80 cm/, severnoj polovini NR Crne Gore i zapadnom delu Kosmeta. Centralni deo zemlje /Bosna/ a zatim NR Srbija i zapadni deo Makedonije imao je u prvoj dekadi maksimalnu debljinu snežnog pokrivača od 41-80 cm, dok je najveći deo Hrvatske i istočna polovina Makedonije imala maksimalnu debljinu snežnog pokrivača do 40 cm. U drugoj dekadi maksimalna debljina snežnog pokrivača u zapadnoj polovini zemlje opada, dok u istočnoj polovini ostaje ista. U trećoj pak dekadi maksimalna debljina snežnog pokrivača opada skoro na čitavoj teritoriji FNRJ, izuzev na teritoriji NR Srbije gde se zona najdebljeg snežnog pokrivača /preko 80 cm./ proširuje i na Sandžak. Prema tome u istočnoj polovini naše zemlje zima je bila oštrija i sa obilnijim snežnim padavinama nego u zapadnoj polovini.

V E T A R.- Jaki vetrovi / po Boforu/ - košava u Podunavlju, bura na Primorju i vardarac u Povardarju - pokazali su u ovom mesecu veliku čestinu. Najvećom čestinom odlikovala se bura, koja je svom svojom žestinom prodirala i u unutrašnjost kopna /Ajdovščina, Postojna, Lože pri Vipavi, Sežana i Mostar/.

Najveći broj dana sa jakim vetrom imao je Senj /18/, Mostar i Bradina /14/, Rijeka, Ajdovščina, Kupres /10/ i Platak /9/. U prvoj dekadi broj dana sa jakim vetrom kretao se do 9, u drugoj do 5, a u trećoj do 6.

POLJOPRIVREDNA KARAKTERISTIKA

U ovom mesecu, na celoj teritoriji FNRJ izuzev Primorja, snežni pokrivač je bio stalan na površini zemlje kao i u januaru. Osim toga, stalni snežni pokrivač u toku ovoga meseca bio je u odnosu na januar povećan u istočnoj polovini zemlje, a naročito na teritoriji NR Srbije i severne polovine NR Crne Gore. Tek od 24 februara počelo je postepeno otapanje snežnog pokrivača u istočnoj polovini zemlje, dok je u zapadnoj polovini zemlje otpočelo uglavnom u drugoj dekadi februara. Negativno dejstvo niskih temperatura u istočnoj polovini naše zemlje bilo je ublaženo povećanom debljinom snežnog pokrivača u ovim krajevima, tako da se, na osnovu, ranijeg i sadašnjeg stanja može pretpostaviti da su ozimi usevi sa te strane bili uglavnom u povoljnom položaju. Kao posledica jake košave u području u kome ona duva moglo je doći mestimice do ogoljavanja ozimih useva, te su kao takvi bili izloženi negativnom dejstvu mraza.

S obzirom da je obilno vlažan januar u mnogome nadoknadio manjak vlage u zemljištu koji je u jesenjem periodu bio naročito izražen u glavnim poljoprivrednim rejonima naše zemlje, kao i da je obilno vlažan februar još više potencirao mogućnost za akumuliranje vode u zemljištu, to će se ovo, uglavnom, povoljno odraziti na dalji razvoj ozimih useva u proleće, kao i na stanje zemljišta za izvodjenje prolećnih radova.

Izrazito hladan februar u odnosu na prosek, kao i kontinuitet snežnog pokrivača na površini zemljišta u toku celog ovog meseca, ukazuju na to da će vegetacioni period otpočeti kasnije nego normalno, kao i da će prolećni poljoprivredni radovi biti u znatnom zakašnjenju. Prema tome ispostavlja se da proizvodjači moraju najracionalnije iskoristiti svaki povoljan momenat za izvodjenje prvih prolećnih radova.

U primorskom delu FNRJ, s obzirom na mali broj kišnih dana u trećoj dekadi, izvodjenje prvih prolećnjih radova bilo je omogućeno u većoj meri tek krajem februara.

U pogledu negativnog dejstva niskih temperatura na voćke opasnost je bila nešto manja nego u januaru, s obzirom da temperaturni minimumi nisu bili tako niski kao u januaru.

FNR JUGOSLAVIJA

Izohijete za februar 1954 god.
/prema mreži agrometeor.stanica/

SREDNJE DEKADNE I SREDNJE MESEČNE TEMPERATURE ZEMLJIŠTA

ZA FEBRUAR 1954 g.

Red. br.	STANICA	Temperatura zemljišta u °C na dubini															
		2 cm				5 cm				10 cm				20 cm			
		DEKADA			sred nja mes.	dekada			sred nja mes.	dekada			sred nja mes.	dekada			sred nja mes.
		I	II	III		I	II	III		I	II	III		I	II	III	
1	2	3	4	5	6	7	8	9	10	11	12	13	14	15	16	17	18
1	P a l i ć	-2,5	-1,3	-1,3	-1,8	-2,3	-1,1	-1,2	-1,6	-2,2	-1,0	-1,1	-1,4	-1,5	-0,7	-0,7	-1,0
2	V r š a c	-3,8	-0,4	0,0	-1,5	-3,3	-0,7	-0,3	-1,5	-2,8	-0,4	-0,4	-1,2	-1,5	-0,4	0,0	-0,1
3	Kikinda	-4,3	-2,5	-2,9	-3,2	-4,3	-2,6	-3,1	-3,3	-3,9	-2,4	-3,0	-3,1	-3,0	-1,9	-2,3	-2,4
4	Novi Sad	-1,9	-1,2	-1,5	-1,6	-1,8	-1,2	-1,6	-1,5	-1,4	-1,0	-1,4	-1,2	-0,7	-0,6	-0,9	-0,7
5	Zrenjanin	-4,5	-2,5	-2,2	-3,1	-4,1	-2,2	-2,0	-2,8	-3,8	-2,1	-1,9	-2,6	-3,1	-1,6	-1,2	-2,0
6	Beograd	-4,8	-2,5	-2,3	-3,2	-3,9	-2,0	-2,4	-2,8	-3,4	-1,8	-2,5	-2,6	-2,4	-1,4	-2,0	-1,9
7	Kragujevac	-1,3	-0,4	-0,4	-0,7	-1,0	-0,4	-0,2	-0,6	-0,4	-0,2	0,2	-0,1	0,5	0,9	1,1	0,8
8	Zaječar	-1,2	-0,8	-0,8	-1,0	-1,2	-0,8	-0,8	-1,0	-1,0	-0,8	-0,9	-1,0	0,3	0,4	0,4	0,4
9	Ćuprija	-2,0	-1,5	-1,1	-1,6	-1,7	-1,3	-1,0	-1,3	-2,2	-1,9	-1,7	-1,9	-	-	-	-
10	Smed.Palanka	-2,3	-1,2	-1,5	-1,7	-1,9	-1,0	-1,3	-1,4	-1,7	-0,9	-1,1	-1,3	-1,1	-0,6	-0,6	-0,7
11	Dimitrovgrad	-1,2	-0,5	-0,6	-0,8	-1,0	-0,4	-0,3	-0,6	-0,8	-0,2	-0,2	-0,4	-0,1	0,1	0,3	0,1
12	Vranje	-1,2	-0,3	-1,4	-0,9	-1,6	-0,8	-1,6	-1,3	-0,8	-0,2	0,6	-0,5	0,1	0,3	0,4	0,3
13	Priština	-1,2	-0,1	-0,3	-0,9	-1,0	-0,1	-0,2	-0,3	-0,7	0,0	0,0	-0,2	0,0	0,4	0,9	0,4
14	P e ć	-0,7	-0,2	-0,4	-0,4	-0,8	-0,3	-0,3	-0,5	-0,6	-0,2	0,0	-0,3	0,0	-0,2	0,4	0,2
15	Novi Pazar	-2,3	-1,3	-1,8	-1,8	-1,9	-1,0	-1,7	-1,5	-1,8	-1,0	-1,5	-1,4	-	-	-	-
16	Aleksinac	-3,1	-1,2	-1,0	-1,8	-2,4	-1,4	-0,9	-1,6	-1,9	-1,3	-0,9	-1,4	-0,3	-0,4	-0,1	-0,2
17	Š a b a c	-1,3	-0,7	-0,7	-0,9	-1,5	-1,0	-1,0	-1,2	-1,1	-0,7	-0,6	-0,8	-0,2	0,0	0,0	0,0
18	Zagreb-Rim	-2,7	-0,8	-1,8	-1,8	-	-	-	-	-2,3	-0,7	-1,6	-1,5	-1,1	-0,5	-0,9	-0,8
19	Čibaća	5,0	7,3	6,4	6,2	5,0	7,1	6,2	6,1	5,2	7,3	6,0	6,2	5,5	7,4	6,3	6,4
20	S p l i t	2,6	7,0	4,8	4,8	2,6	7,2	4,8	4,9	2,7	7,0	4,6	4,8	3,8	7,5	5,6	5,6
21	Kaštel Stari	3,2	7,4	6,4	5,6	3,3	7,2	6,2	5,5	3,4	7,1	6,0	5,5	3,9	7,0	5,9	5,6
22	Trsteno	4,6	7,2	6,6	6,1	5,1	7,5	6,6	6,4	5,4	7,4	6,3	6,4	5,5	7,3	6,5	6,4
23	Z a d a r	-	-	-	-	2,5	7,8	5,6	5,3	2,6	7,5	5,3	5,1	3,2	7,7	5,5	5,4
24	Dubrovnik	4,6	7,1	6,0	5,9	5,0	7,3	6,2	6,1	5,3	7,4	6,1	6,2	-	-	-	-
25	H v a r	5,7	8,8	7,5	7,3	-	-	-	-	5,9	8,9	7,3	7,4	-	-	-	-
26	R a b	-	-	-	-	2,7	7,3	5,5	5,1	-	-	-	-	-	-	-	-
27	Erdželija	-0,6	0,1	-0,8	-0,4	-0,9	0,1	-1,2	-0,6	-0,7	0,0	-0,4	-0,4	-0,4	0,2	0,3	0,0
28	Kriva Palanka	-1,3	-0,3	-0,5	-0,7	-0,9	-0,2	-0,3	-0,5	-0,2	0,2	0,0	0,0	0,5	0,1	0,9	0,6
29	Demir Kapija	0,9	3,5	0,5	1,7	0,9	3,3	0,6	1,6	1,3	3,2	1,2	1,9	2,7	4,1	2,9	3,2
30	Strumica	0,1	1,2	0,3	0,6	0,7	2,0	1,0	1,3	1,1	1,8	0,9	1,3	1,8	2,2	1,4	1,8
31	Bitolj	-0,1	0,3	0,3	0,2	0,0	0,4	0,4	0,2	-0,4	0,2	-2,3	-0,7	-3,0	-1,5	-3,0	-2,5
32	Kočani	-0,1	0,4	-0,2	0,1	0,0	0,4	0,1	0,2	0,0	0,6	0,3	0,3	0,5	1,0	0,6	0,7
33	Djevdjelija	-0,4	1,4	0,7	0,6	-0,3	1,2	0,6	0,5	1,0	2,0	1,6	1,5	-	-	-	-
34	R e s e n	0,4	2,1	0,2	0,9	0,2	1,7	-0,2	0,6	-	-	-	-	0,5	1,0	0,4	0,7
35	B a r	5,0	7,2	6,0	5,5	4,8	7,1	5,7	5,8	5,0	7,0	5,8	5,4	5,7	7,3	5,9	5,7
36	Titograd	0,6	3,6	3,2	2,4	1,3	4,6	3,9	3,2	0,8	3,5	2,9	2,2	0,0	-	-	-

PODACI PILOT - BALONSKIH OSMATRANJA

februar 1954 god.

Z E M U N

$\varphi = 44^{\circ}49'$, $\lambda = 20^{\circ}25'$, $H_s = 74$ m

Dan	dd	ff
04 SEV		
500 m		
6	05	3
11	18	6
15	23	2
19	11	14
23	33	4

Dan	dd	ff
24	31	7
1000 m		
6	09	4
11	22	5
15	22	2
19	10	15

Dan	dd	ff
23	07	7
24	32	7
1500 m		
6	01	1
15	24	3

Dan	dd	ff
2000 m		
6	32	2
10 SEV		
500 m		
4	16	4
5	12	9

Dan	dd	ff
11	22	5
12	18	24
13	14	31
15	20	3
16	15	7
19	11	13

Dan	dd	ff
1000 m		
4	14	3
5	10	6
11	20	5
12	19	3
13	17	2
15	31	8
16	14	5

Dan	dd	ff
19	14	7
1500 m		
4	15	10
5	23	5
11	27	3
12	19	6
13	16	7

Dan	dd	ff
15	28	4
16	13	5
19	09	9
2000 m		
4	13	9
5	29	6
11	29	4

Dan	dd	ff
15	26	3
16	17	1
19	09	11
3000 m		
5	28	8
11	24	6
15	27	5

Z A G R E B

$\varphi = 45^{\circ}49'$, $\lambda = 15^{\circ}59'$, $H_s = 178$ m

Dan	dd	ff
04 SEV		
500 m		
1	08	4
6	36	1
7	05	4
9	29	5
11	23	7
16	05	4
17	05	14
18	03	16
19	07	7
20	05	2
21	04	5
22	24	7
23	04	5
24	05	2
25	22	4
26	25	12
27	24	11
28	25	6

Dan	dd	ff
1000 m		
1	05	7
6	09	4
7	09	3
9	06	10
11	24	13
16	11	6
17	04	20
18	05	14
19	10	7
20	07	4
22	10	4
23	06	7
24	36	1
25	25	7
26	26	16
27	25	26
28	24	12
1500 m		
1	17	2

Dan	dd	ff
6	13	12
7	12	3
9	04	8
16	10	8
19	10	7
20	10	5
22	04	10
23	05	11
24	06	2
25	27	9
26	26	18
27	26	18
28	24	19
2000 m		
1	27	3
9	05	7
16	12	6
19	08	9
20	14	5

Dan	dd	ff
22	02	12
24	07	3
25	27	7
28	24	16
3000 m		
9	29	3
20	07	1
24	06	10
5500 m		
20	33	6
7000 m		
20	34	7
10 SEV		
500 m		
1	05	6

Dan	dd	ff
4	05	10
5	05	10
6	04	2
8	24	2
9	29	3
10	14	1
11	23	5
13	24	2
16	04	5
18	05	22
19	08	4
20	04	3
21	07	6
22	09	2
23	03	8
24	25	4
25	23	4
26	24	11
27	24	11
28	22	7

Dan	dd	ff
1000 m		
1	08	5
4	06	10
5	08	7
6	09	6
8	35	2
10	21	3
11	24	11
13	20	5
16	10	5
18	05	13
19	10	8
20	08	5
21	05	6
22	07	3
23	03	11
24	19	4
25	25	10
26	24	15
27	25	15

Dan	dd	ff
28	24	11
1500 m		
1	11	6
4	07	8
5	09	5
6	12	11
10	26	5
13	18	9
16	11	9
18	06	15
19	11	6
20	12	8
21	04	11
22	07	7
23	03	12
24	13	3
25	27	14
26	25	25
27	26	19

Dan	dd	ff
28	24	15
2000 m		
1	11	6
4	09	7
5	15	6
6	13	10
10	35	5
16	09	9
19	09	10
21	03	11
22	05	5
23	03	16
24	04	4
25	27	15
27	26	25
28	25	20
3000 m		
6	03	4

Dan	dd	ff
10	31	7
19	08	8
21	34	5
23	03	20
24	04	6
25	26	7
5500 m		
24	09	5
25	27	2
7000 m		
24	07	10
25	28	2
9000 m		
25	26	8

S P L I T

$\varphi = 43^{\circ}31'$, $\lambda = 16^{\circ}26'$, $H_s = 125{,}5$ m

Dan	dd	ff
04 SEV		
500 m		
5	09	7
6	07	1
7	05	1
8	13	4
9	04	4
10	08	3
11	11	2

Dan	dd	ff
13	11	4
14	13	2
1000 m		
5	12	4
6	05	3
7	04	3
8	19	2
9	12	1
10	33	1

Dan	dd	ff
11	09	2
13	16	3
14	26	2
1500 m		
5	16	5
7	02	5
8	23	3
9	04	2
10	33	1

Dan	dd	ff
11	07	3
13	15	2
14	18	3
2000 m		
7	01	5
8	28	1
9	31	3
11	07	6
13	18	2

Dan	dd	ff
3000 m		
9	31	6
10 SEV		
500 m		
1	11	4
4	09	4
5	12	8
6	04	5

Dan	dd	ff
8	05	2
9	06	3
1000 m		
1	10	7
4	12	4
5	12	10
6	07	3
8	01	5
9	31	1

Dan	dd	ff
1500 m		
1	11	6
4	28	6
5	14	6
6	03	4
8	32	5
9	32	2
2000 m		
1	13	7

Dan	dd	ff
4	26	4
5	17	10
6	02	3
8	30	6
9	32	4
3000 m		
1	14	4
4	28	17
6	32	2

Dan	dd	ff
8	24	6
9	31	12
5500 m		
8	23	10
9	28	15
7000 m		
8	22	22
9	32	17

Primedba:

dd = pravac vetra u dekasteponima;
ff = brzina vetra u m/sek;
04 SEV = 4^{h} po srednje-evropskom vremenu;
visine merene od površine mora;
osmatranja vršena jednim teodolitom.

Karakteristični vodostaji i protoci u februaru 1954 i za 1921/1940

Reka	Vodomer	Februar 1954						Period 1921/1940					
		Hmax cm	Hsr cm	Hmin cm	Qmax m^3/sek	Qmin m^3/sek	Qsr m^3/sek	Hmax cm	Hsr cm	Hmin cm	Qmax m^3/sek	Qsr m^3/sek	Qmin m^3/sek
1	2	3	4	5	6	7	8	9	10	11	12	13	14
Dunav	Bezdan	250 l.s. 1.II	122	54 l.s. 12.II	1850	1270	1060	696 31.VII 1926	290	-58 31.VII 1938	6150	2060	880
Dunav	Pančevo	142 l.s. 1.II	33	-15 15.II	4060	3000	2620	754 6,7.IV 1940	264	-62 29.I 1925	14250	5480	2280
Sava	Radeče	24 28.II	-1	-12 3,4. II	90	55	50	725 23.IX 1933	175	-20 21.XI 1932	2830	575	50
Sava	Mitrovica	245 l.s. 1.II	187	150 l.s. 7.II	1070	800	625	761 22.IX 1940	323	18 29.IX 1932	5300	1540	225
Drina	Zvornik	-22 l.i. 28.II	-40	-48 l.s. 10.II	90	75	65	578 12.XI 1925	68	-60 1,2X 1935	4600	320	55
Morava	Ćuprija	126 28.II	107	88 1.II	178	140	105	555 4.IV 1932	133	14 5-10 VII 1927	1960	190	20
Tisa	Senta	-65 l.s. 4.II	-106	-134 l.s. 17 i 21.II	270	240	215	886 16.IV 1932	199	-182 26.X 1921	3415	720	180

Primedba: l.s. = led stoji; l.i = led ide

U februaru su vladale vrlo niske temperature. Otopljenje je nastupilo tek 27 februara. Sneg je sa manjim prekidima padao u toku celog februara.. Otapanja nije bilo.

Niske temperature povećale su zamrzavanje sviju reka. Dostignuta je prosečna debljina leda od 30 cm. Na pojedinim potezima dolazilo je do zamrzavanja nagomilanih santi, tako da je dostizana debljina leda od 200 cm. Na svima tokovima je stagnirao niski zimski vodostaj. Manje promene vodostaja su nastupale prilikom nagomilavanja ledenih santi u plićacima i tesnacima. Da se omogući nesmetan prolaz leda, vršena su mnogobrojna miniranja leda oko mostovskih stubova i drugih rečnih objekata.

Kretanje vodostaja u periodu 1921-40 i 1954

Bezdan — Dunav

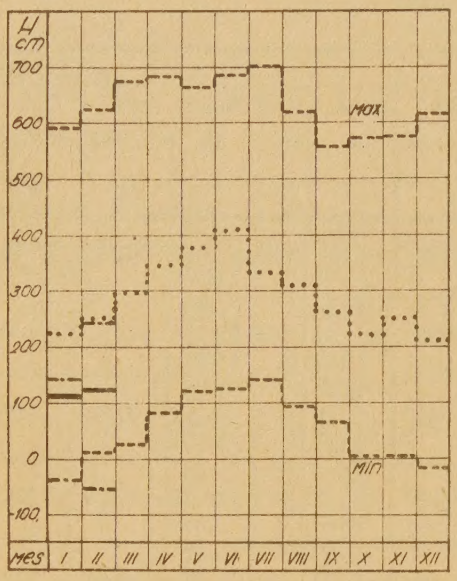

Pančevo — Dunav

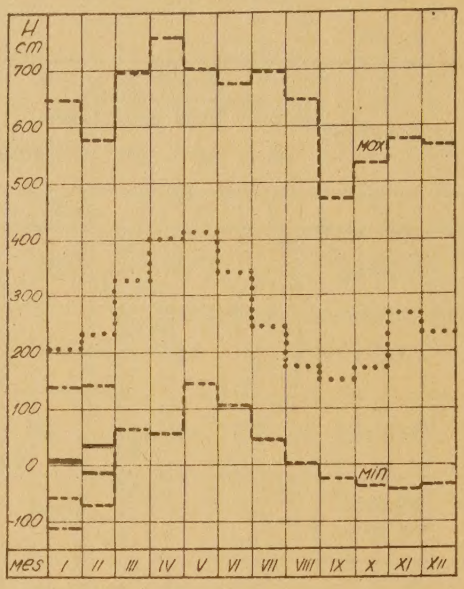

Radeče — Sava

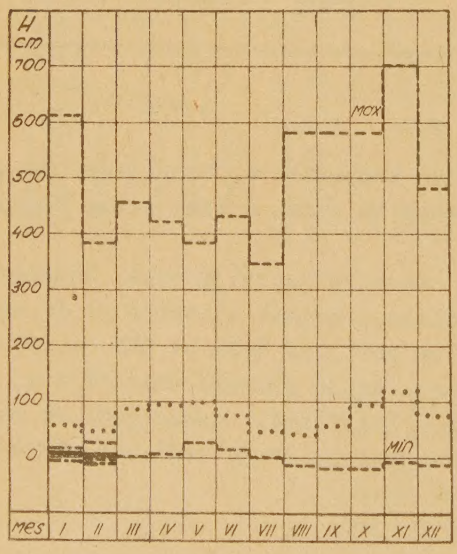

Sr. Mitrovica — Sava

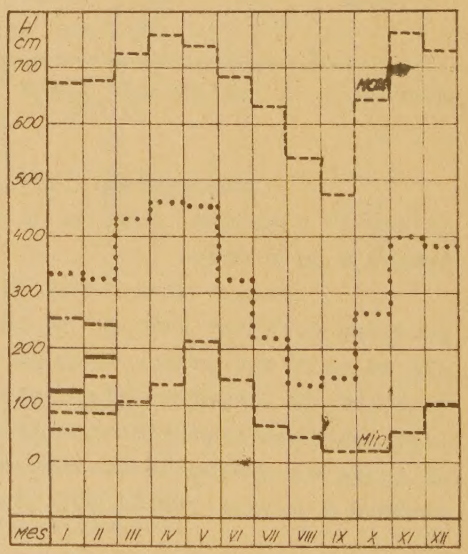

----- max i min vodostaji ····· srednji vodostaji ——— srednji mesečni (za 1954) ——— max i min mes. (za 1954)

Kretanje vodostaja u periodu 1921-40, 1923-40 i 1954

Zvornik — Drina

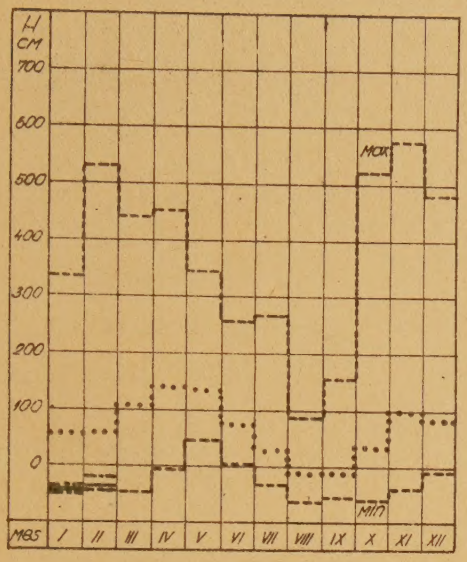

Ćuprija — V. Morava

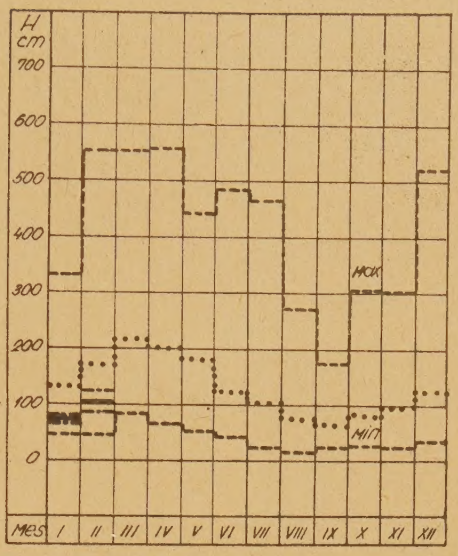

Kretanje protoka u periodu 1923-40 i 1954

Ćuprija — V. Morava

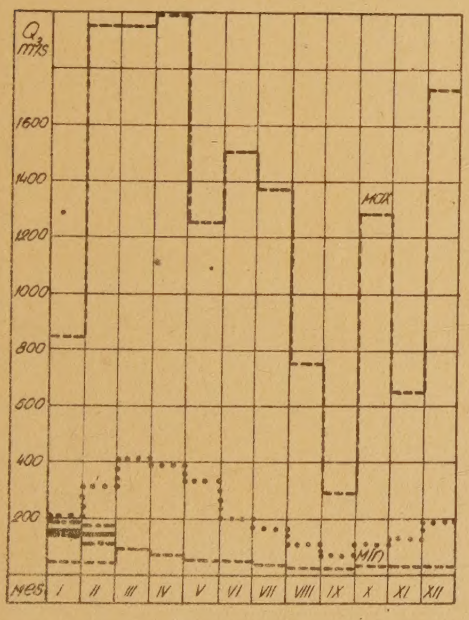

Sumarno oticanje u periodu 1923-40 i 1954

Ćuprija — V. Morava

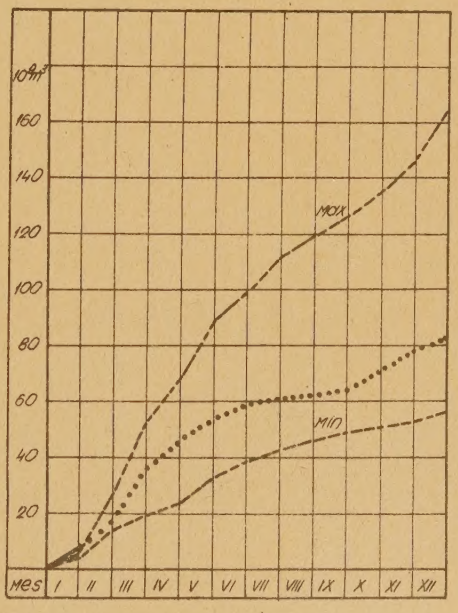

---- max. i min. vodostaji ····· srednji vodostaji ____ srednji mesečni (za 1954) _ _ _ max. i min. mesečni (za 1954)